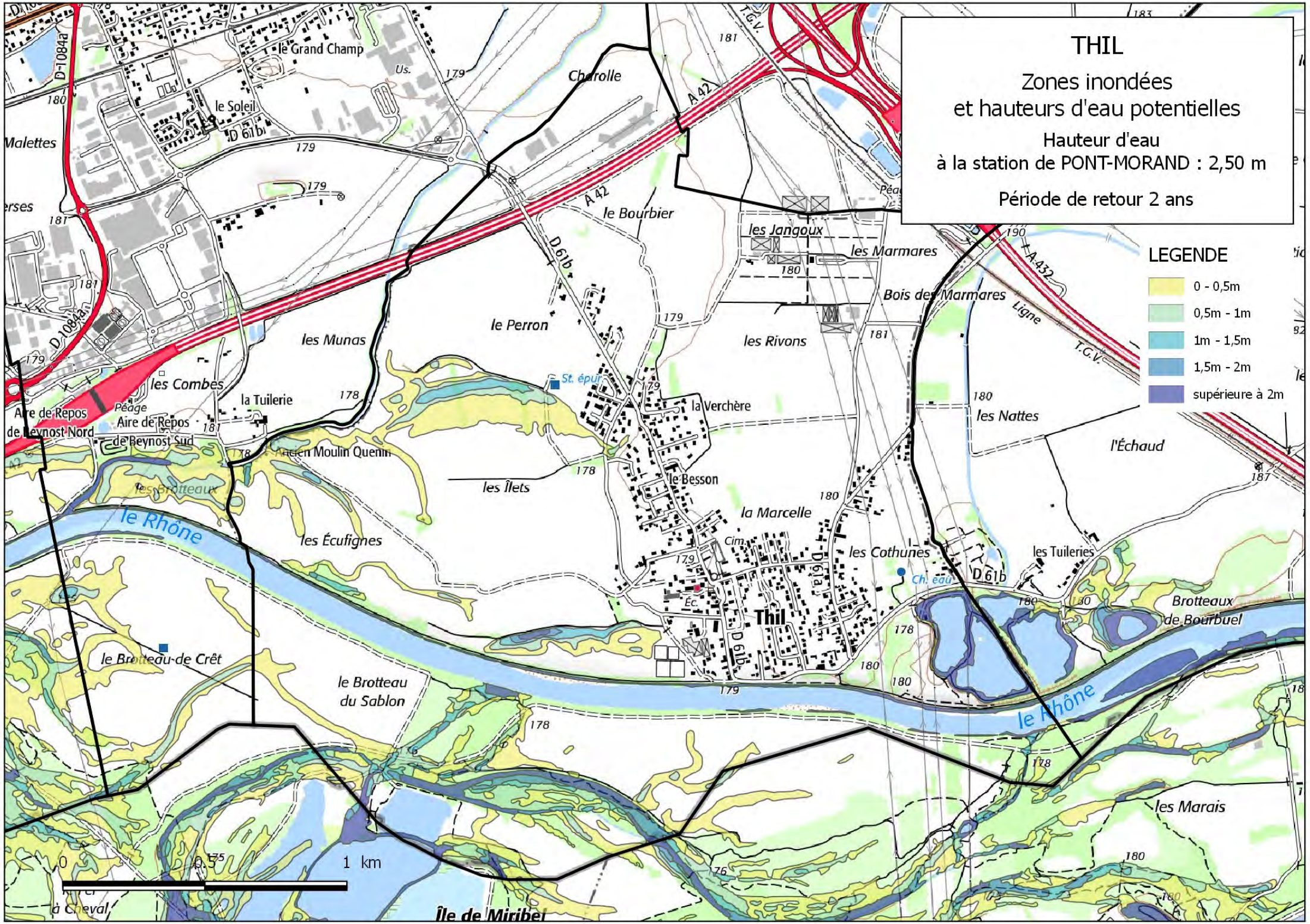
THIL
Zones inondées
et hauteurs d'eau potentielles
Hauteur d'eau
à la station de PONT-MORAND : 2,50 m
Période de retour 2 ans
LEGENDE
0 - 0,5m
0,5m - 1m
1m - 1,5m
1,5m - 2m
supérieure à 2m
le Grand Champ
le Soleil
Malettes
Charolle
A 42
le Bourbier
les Jangoux
les Marmares
Bois des Marmares
Ligne T.G.V.
A 432
D 61b
D 1084a
le Perron
les Munas
les Rivons
les Combes
la Tuilerie
St. épur.
la Verchère
les Nattes
l'Échaud
Aire de Repos de Beynost Nord
Péage
Aire de Repos de Beynost Sud
Ancien Moulin Quenin
les Brotteaux
les Îlets
le Besson
la Marcelle
le Rhône
les Écufignes
les Cothunes
les Tuileries
Ch. eau
Brotteaux de Bourbuel
Thil
le Brotteau-de-Crêt
le Brotteau du Sablon
les Marais
à Cheval
Île de Miribel
0
0,5
1 km

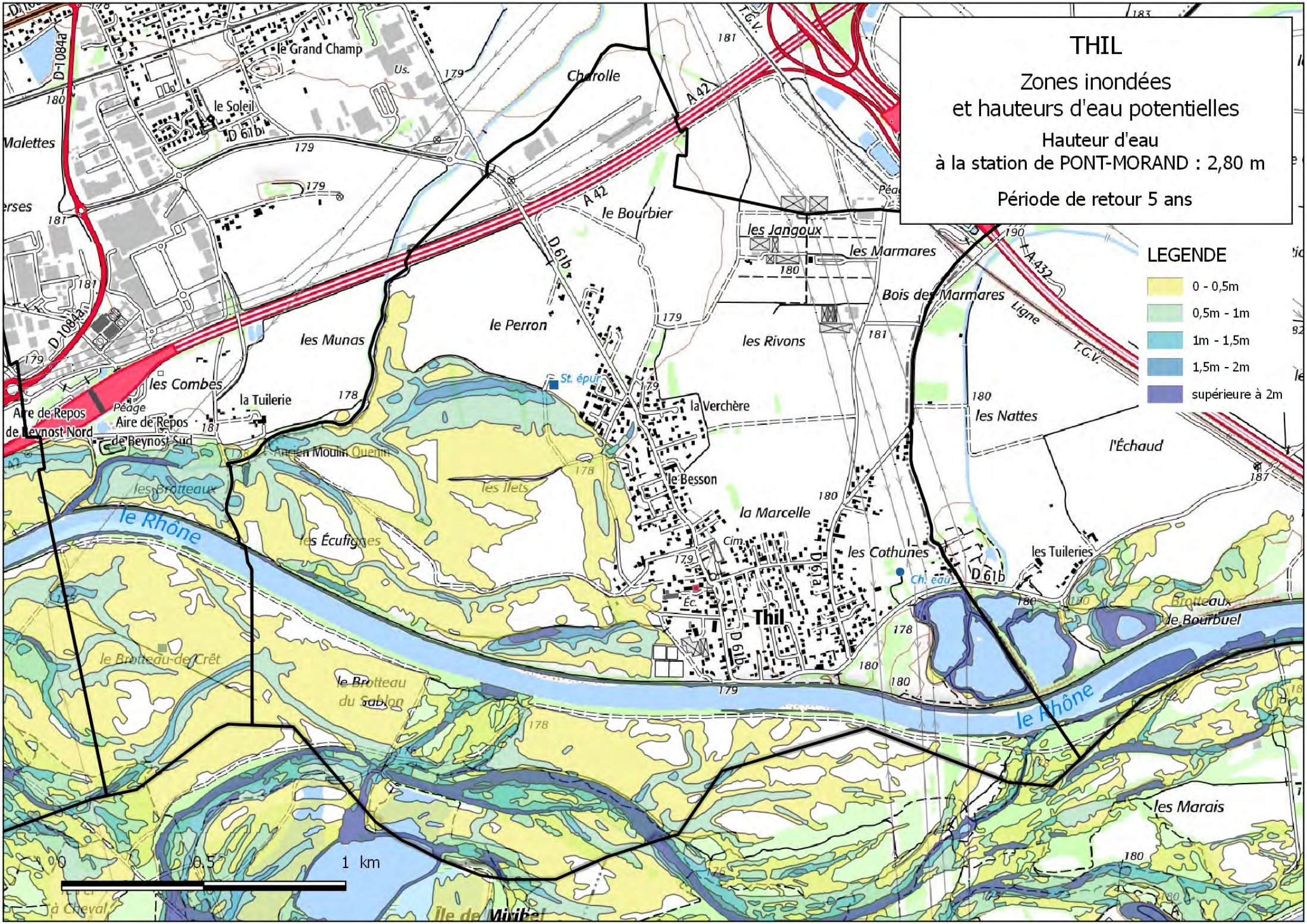
THIL
Zones inondées
et hauteurs d'eau potentielles
Hauteur d'eau
à la station de PONT-MORAND : 2,80 m
Période de retour 5 ans
LEGENDE
0 - 0,5m
0,5m - 1m
1m - 1,5m
1,5m - 2m
supérieure à 2m
le Grand Champ
Us.
Charolle
le Soleil
D 61b
Malettes
A 42
le Bourbier
les Jangoux
les Marmares
Bois des Marmares
Ligne
T.G.V.
A 432
D 1084a
les Munas
le Perron
les Rivons
les Combes
la Tuilerie
St. épur.
la Verchère
Aire de Repos
de Beynost Nord
Péage
Aire de Repos
de Beynost Sud
Ancien Moulin Quenin
les Nattes
l'Échaud
les Brotteaux
les Ilets
le Besson
la Marcelle
le Rhône
les Écufigres
Cim.
les Cothunes
les Tuileries
Ch. eau
Éc.
Thil
Brotteaux
de Bourbuel
le Brotteau-de-Crêt
le Brotteau
du Sablon
les Marais
à Cheval
Île de Miribel
0
0.5
1 km

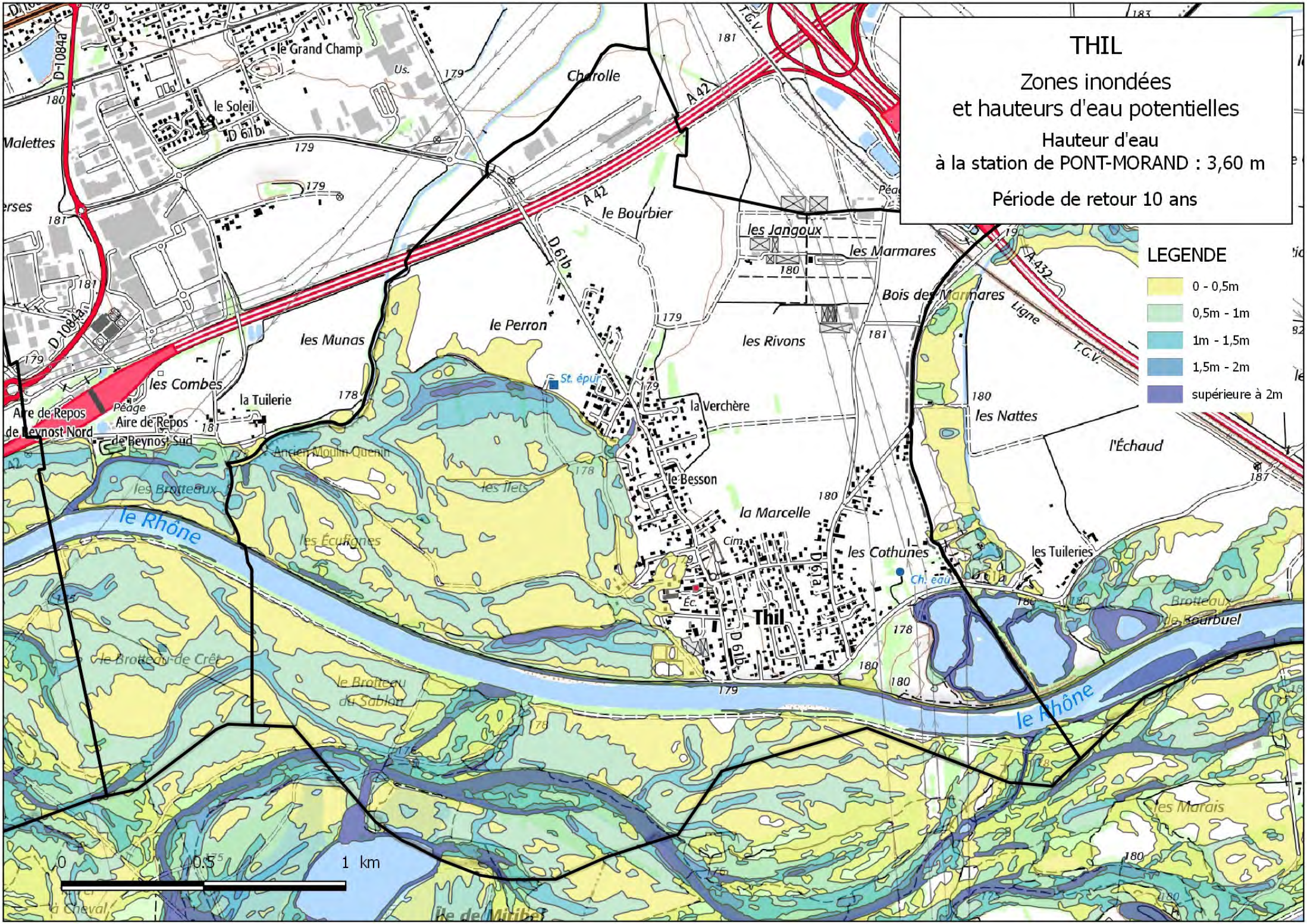
THIL
Zones inondées
et hauteurs d'eau potentielles
Hauteur d'eau
à la station de PONT-MORAND : 3,60 m
Période de retour 10 ans
LEGENDE
0 - 0,5m
0,5m - 1m
1m - 1,5m
1,5m - 2m
supérieure à 2m
le Grand Champ
le Soleil
Malettes
Charolle
A 42
le Bourbier
les Jangoux
les Marmares
Bois des Marmares
Ligne T.G.V.
le Perron
les Munas
les Rivons
les Combes
la Tuilerie
St. épur.
la Verchère
les Nattes
l'Échaud
Aire de Repos de Beynost Nord
Péage
Aire de Repos de Beynost Sud
Ancien Moulin Quenin
les Brotteaux
les Îlets
le Besson
la Marcelle
les Écufignes
les Cothunes
les Tuileries
Ch. eau
Thil
le Rhône
le Brotteau de Crêt
le Brotteau du Sablon
Brotteaux de Bourbuel
les Marais
à Cheval
Île de Miribel
0
0.5
1 km

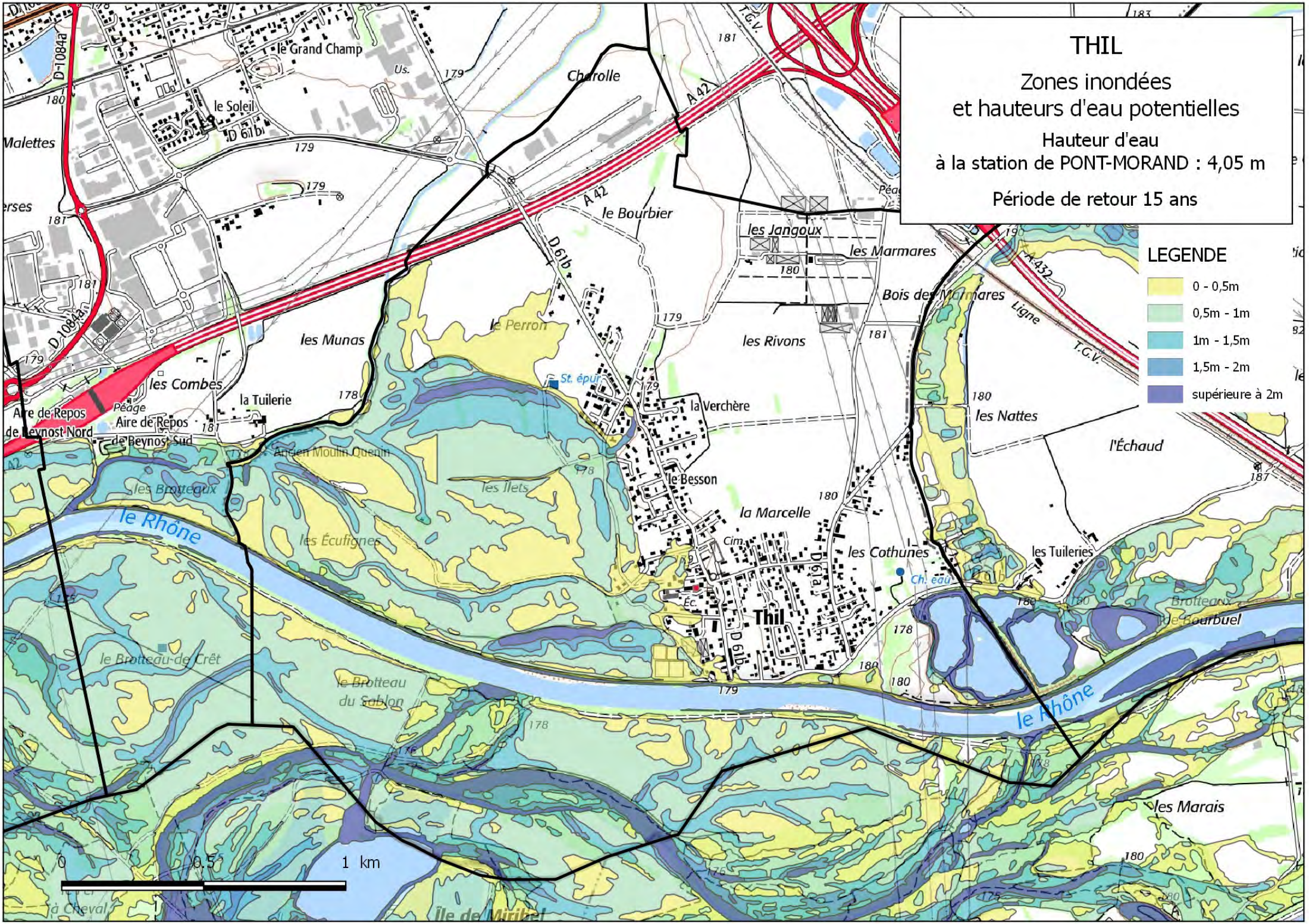
THIL
Zones inondées
et hauteurs d'eau potentielles
Hauteur d'eau
à la station de PONT-MORAND : 4,05 m
Période de retour 15 ans
LEGENDE
0 - 0,5m
0,5m - 1m
1m - 1,5m
1,5m - 2m
supérieure à 2m
le Grand Champ
Us.
Charolle
le Soleil
D 61b
Malettes
A 42
le Bourbier
les Jangoux
les Marmares
Bois des Marmares
Ligne
T.G.V.
D 1084a
les Munas
le Perron
les Rivons
St. épur.
les Combes
la Tuilerie
Aire de Repos
de Beynost Nord
Péage
Aire de Repos
de Beynost Sud
la Verchère
les Nattes
l'Échaud
Ancien Moulin Quenin
les Brotteaux
les Ilets
le Besson
la Marcelle
le Rhône
les Écufignes
Cim.
les Cothunes
les Tuileries
Ch. eau
Éc.
Thil
Brotteaux
de Bourbuel
le Brotteau-de-Crêt
le Brotteau
du Sablon
les Marais
à Cheval
Île de Miribel
0
0.5
1 km

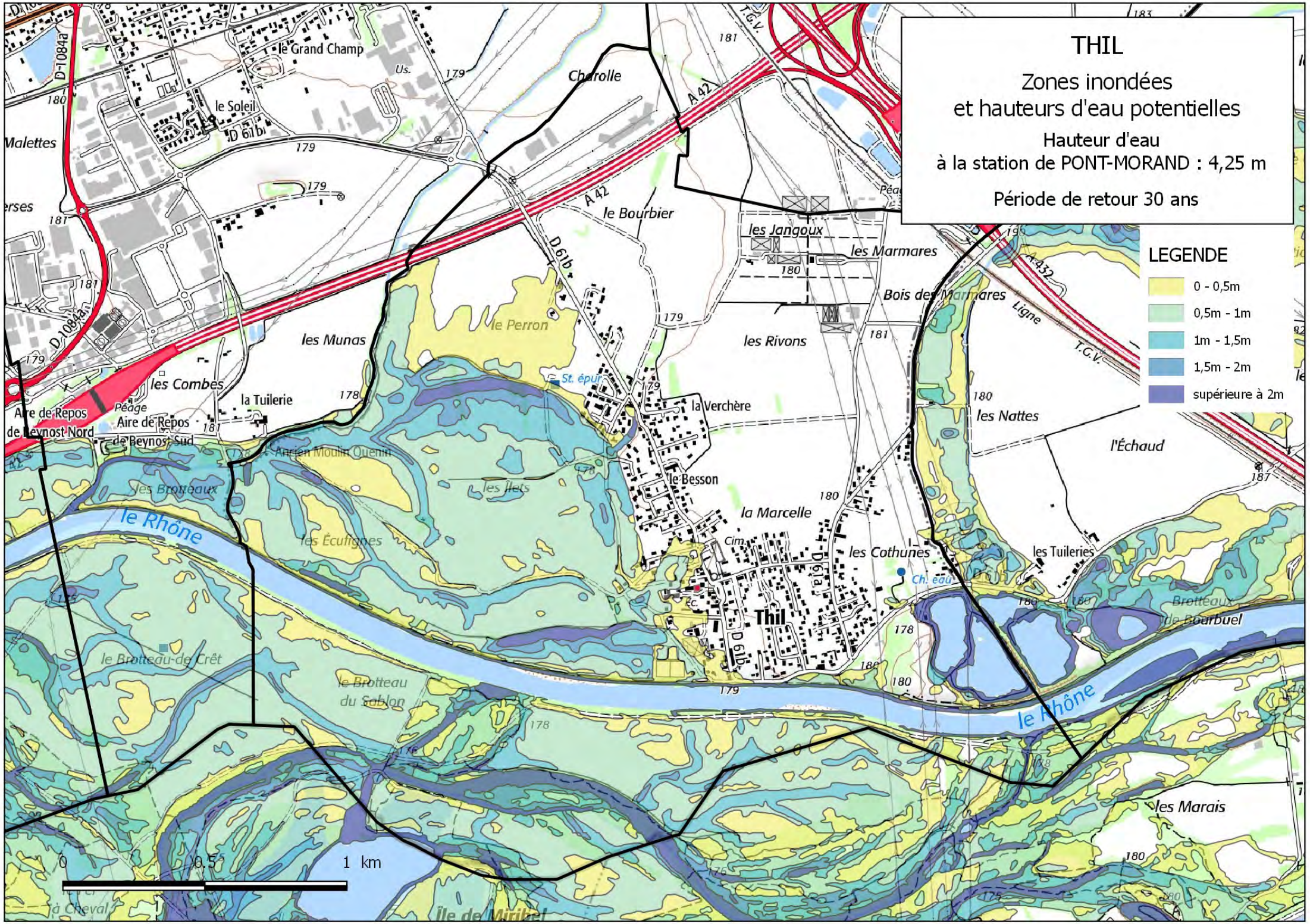
THIL
Zones inondées
et hauteurs d'eau potentielles
Hauteur d'eau
à la station de PONT-MORAND : 4,25 m
Période de retour 30 ans
LEGENDE
0 - 0,5m
0,5m - 1m
1m - 1,5m
1,5m - 2m
supérieure à 2m
le Grand Champ
Charolle
le Soleil
Malettes
le Bourbier
les Jangoux
les Marmares
Bois des Marmares
Ligne T.G.V.
les Munas
le Perron
les Rivons
les Combes
la Tuilerie
St. épur.
la Verchère
les Nattes
l'Échaud
Aire de Repos de Beynost Nord
Péage
Aire de Repos de Beynost Sud
Ancien Moulin Quenin
le Besson
les Brotteaux
les Îlets
la Marcelle
le Rhône
les Écuffignes
les Cothunes
les Tuileries
Ch. eau
Thil
Brotteaux de Bourbuel
le Brotteau-de-Crêt
le Brotteau du Sablon
les Marais
à Cheval
Île de Miribel
0
0.5
1 km

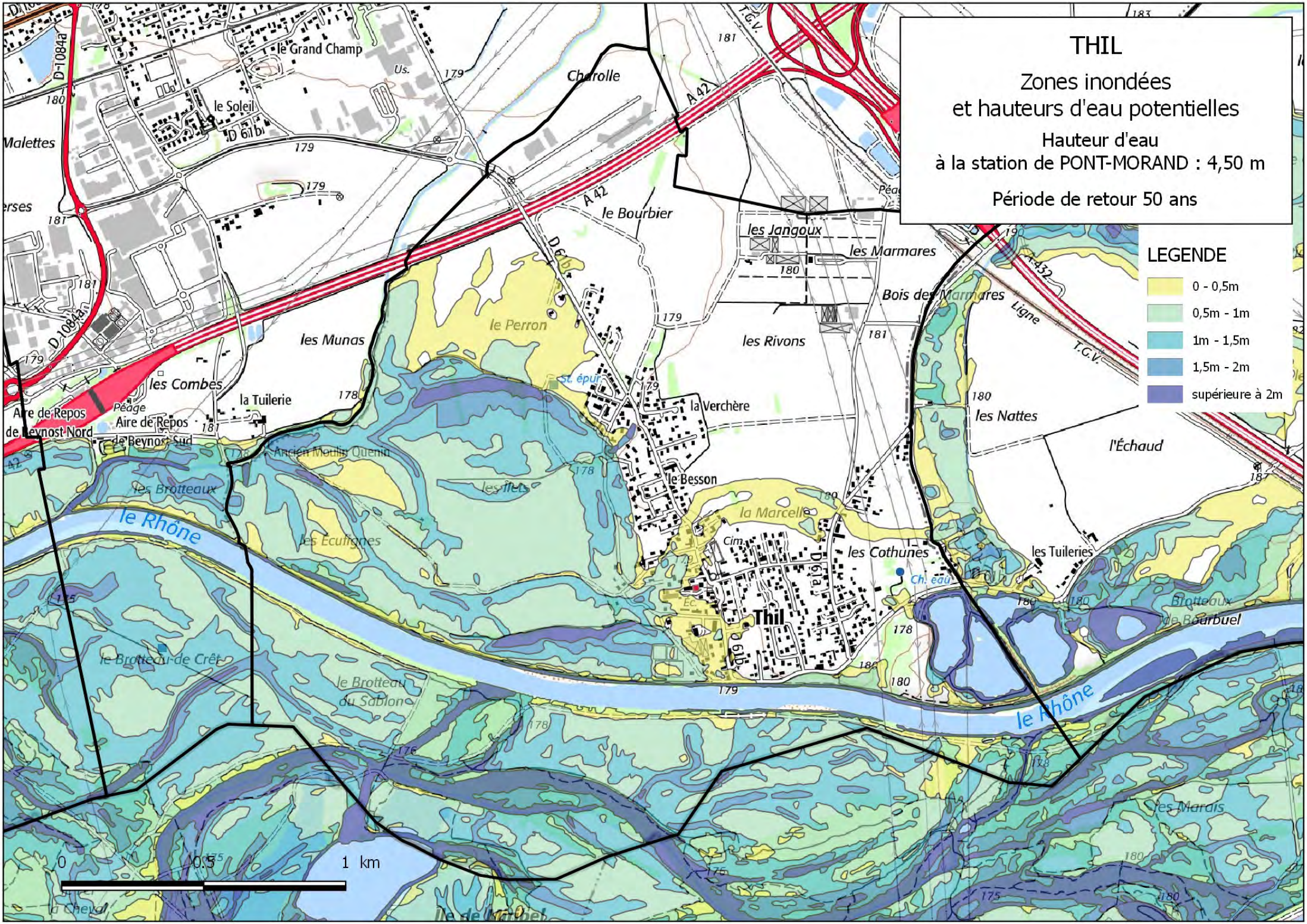
THIL
Zones inondées
et hauteurs d'eau potentielles
Hauteur d'eau
à la station de PONT-MORAND : 4,50 m
Période de retour 50 ans
LEGENDE
0 - 0,5m
0,5m - 1m
1m - 1,5m
1,5m - 2m
supérieure à 2m
le Grand Champ
le Soleil
Malettes
Charolle
A 42
le Bourbier
les Jangoux
les Marmares
Bois des Marmares
Ligne T.G.V.
les Rivons
les Munas
le Perron
les Combes
la Tuilerie
Aire de Repos de Beynost Nord
Péage
Aire de Repos de Beynost Sud
Ancien Moulin Quenin
la Verchère
les Nattes
l'Échaud
le Besson
les Brotteaux
les Ilets
le Rhône
la Marcelle
les Écufignes
les Cothunes
les Tuileries
Ch. eau
Thil
Brotteaux de Bourbuel
le Brotteau de Crêt
le Brotteau du Sablon
les Marais
0
0.5
1 km

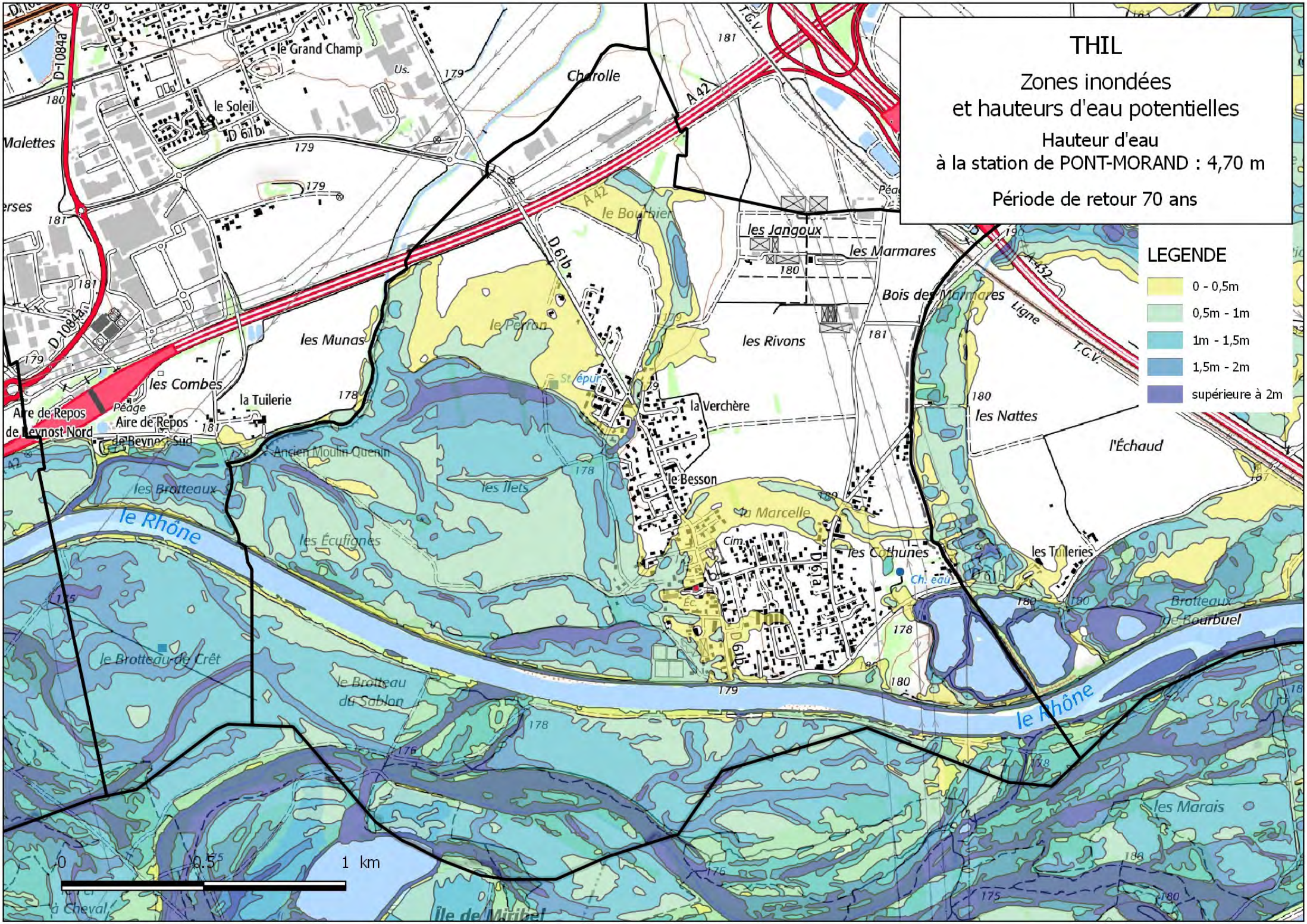
THIL
Zones inondées
et hauteurs d'eau potentielles
Hauteur d'eau
à la station de PONT-MORAND : 4,70 m
Période de retour 70 ans
LEGENDE
0 - 0,5m
0,5m - 1m
1m - 1,5m
1,5m - 2m
supérieure à 2m
le Grand Champ
le Soleil
Malettes
Charolle
A 42
D 61b
D 1084a
les Jangoux
les Marmares
Bois des Marmares
Ligne T.G.V.
le Bourbier
le Perron
les Munas
les Rivons
les Combes
la Tuilerie
Aire de Repos de Beynost Nord
Péage
Aire de Repos de Beynost Sud
Ancien Moulin Quenin
la Verchère
les Nattes
l'Échaud
les Brotteaux
les Ilets
le Besson
la Marcelle
les Écufignes
les Cothunes
les Tuileries
Ch. eau
le Rhône
Brotteaux de Bourbuel
le Brotteau de Crêt
le Brotteau du Sablon
les Marais
à Cheval
Île de Miribel
0
0.5
1 km

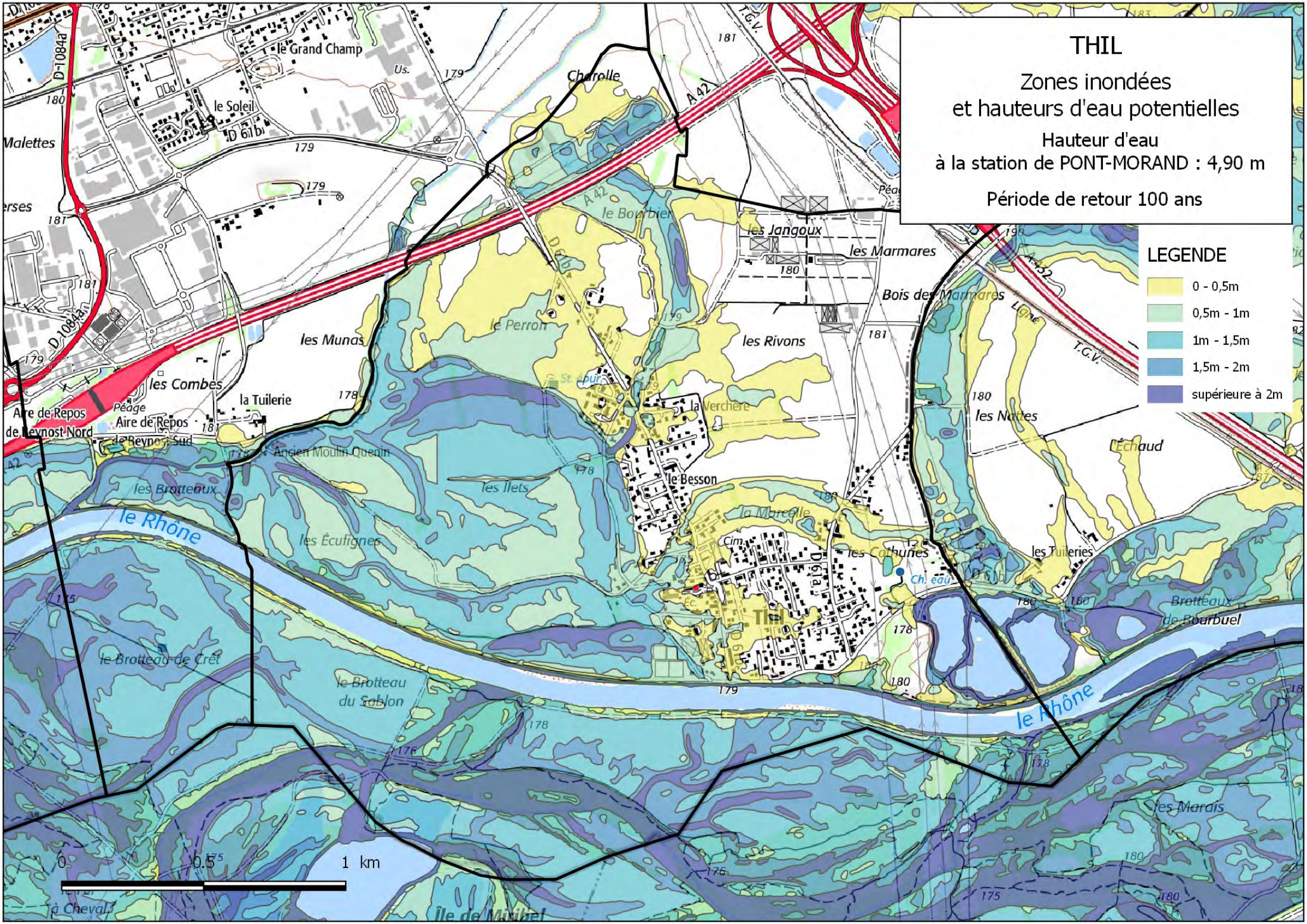
THIL
Zones inondées
et hauteurs d'eau potentielles
Hauteur d'eau
à la station de PONT-MORAND : 4,90 m
Période de retour 100 ans
LEGENDE
0 - 0,5m
0,5m - 1m
1m - 1,5m
1,5m - 2m
supérieure à 2m
le Rhône
le Rhône
Thil
le Grand Champ
le Soleil
Malettes
Charolle
A 42
le Bourbier
les Jangoux
les Marmares
Bois des Marmares
le Perron
les Munas
les Rivons
les Combes
la Tuilerie
Aire de Repos
Aire de Repos
Ancien Moulin Quenin
les Brotteaux
les Ilets
la Verchère
le Besson
les Nattes
l'Échaud
les Écufignes
la Marcelle
les Cothunes
les Tuileries
Brotteaux de Bourbuel
le Brotteau de Cret
le Brotteau du Sablon
les Marais
Île de Miribel
à Cheval
0
0.5
1 km

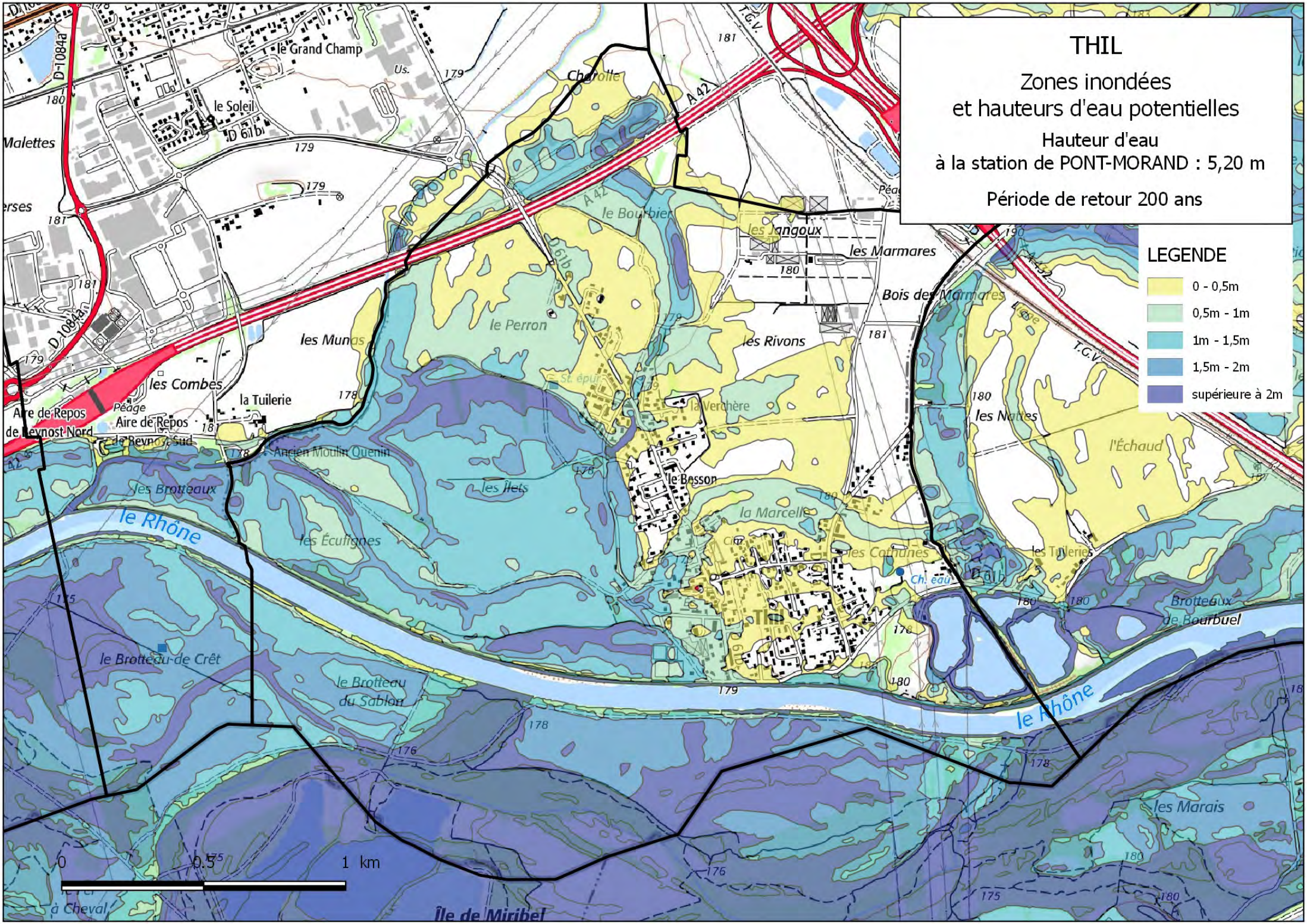
THIL
Zones inondées
et hauteurs d'eau potentielles
Hauteur d'eau
à la station de PONT-MORAND : 5,20 m
Période de retour 200 ans
LEGENDE
0 - 0,5m
0,5m - 1m
1m - 1,5m
1,5m - 2m
supérieure à 2m
le Rhône
le Rhône
le Grand Champ
le Soleil
Malettes
Charolle
le Bourbier
les Jangoux
les Marmares
Bois des Marmares
le Perron
les Rivons
les Munas
les Combes
la Tuilerie
Aire de Repos
Péage
Aire de Repos
Ancien Moulin Quenin
les Brotteaux
les Îlets
le Basson
la Verchère
la Marcelle
les Écufignes
les Cathanes
les Tuileries
les Nattes
l'Échaud
Brotteaux de Bourbuel
le Brotteau-de-Crêt
le Brotteau du Sablon
les Marais
à Cheval
Île de Miribel
0
0.5
1 km

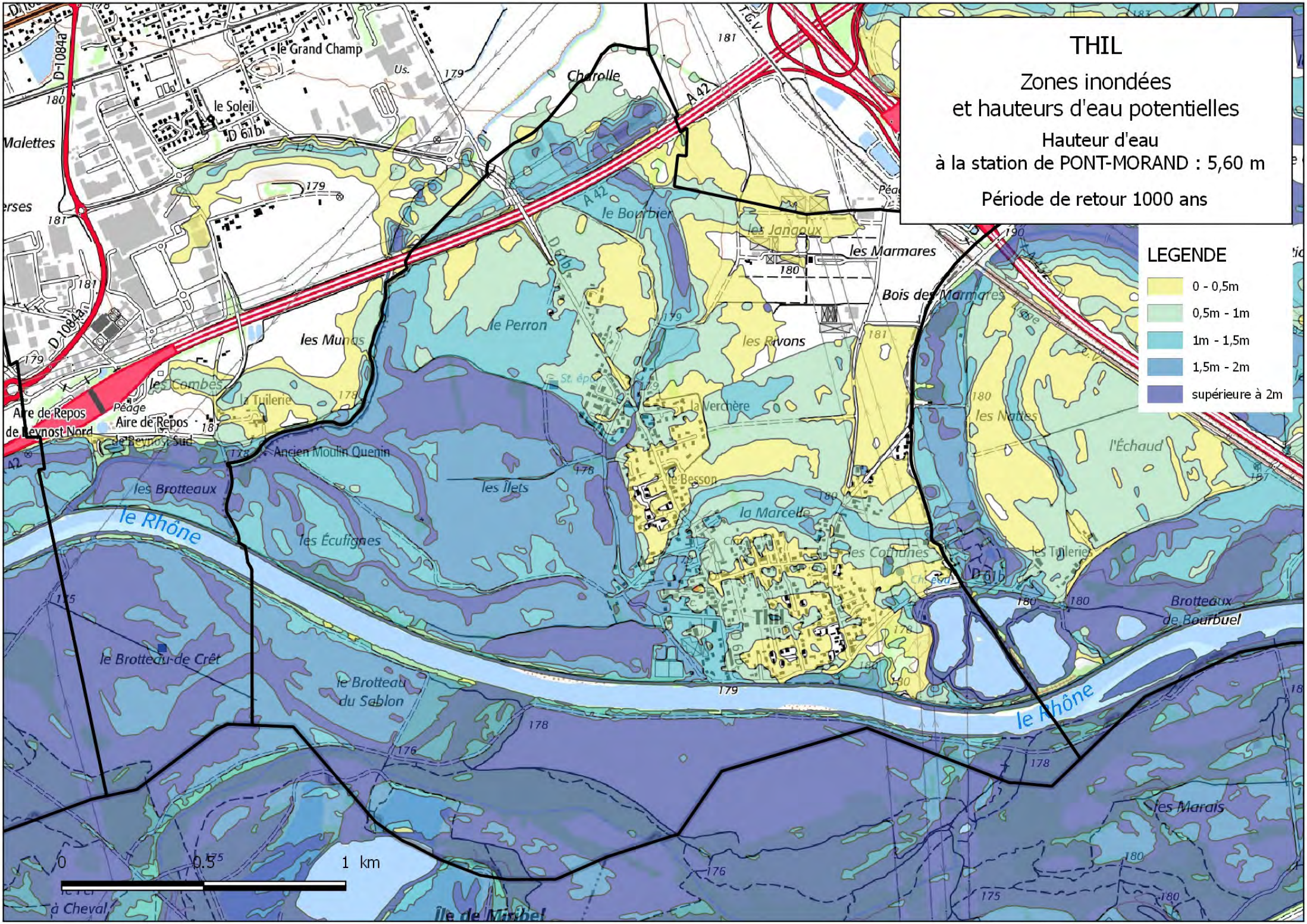
THIL
Zones inondées
et hauteurs d'eau potentielles
Hauteur d'eau
à la station de PONT-MORAND : 5,60 m
Période de retour 1000 ans
LEGENDE
0 - 0,5m
0,5m - 1m
1m - 1,5m
1,5m - 2m
supérieure à 2m
le Grand Champ
le Soleil
Malettes
Charolle
A 42
le Bourbier
les Jangoux
les Marmares
Bois des Marmares
le Perron
les Munas
les Rivons
les Combes
la Tuilerie
la Verchère
les Nattes
l'Échaud
Aire de Repos
de Peynost Nord
Péage
Aire de Repos
de Peynost Sud
Ancien Moulin Quenin
les Brotteaux
les Îlets
le Besson
la Marcelle
les Écufignes
les Cottunes
Thil
Brotteaux
de Bourbuel
le Rhône
le Brotteau-de Crêt
le Brotteau
du Sablon
les Marais
à Cheval
Île de Miribel
0
0.5
1 km