



RÈGLEMENT LOCAL DE PUBLICITÉ INTERCOMMUNAL (RLPI)

ANNEXES AU RÈGLEMENT

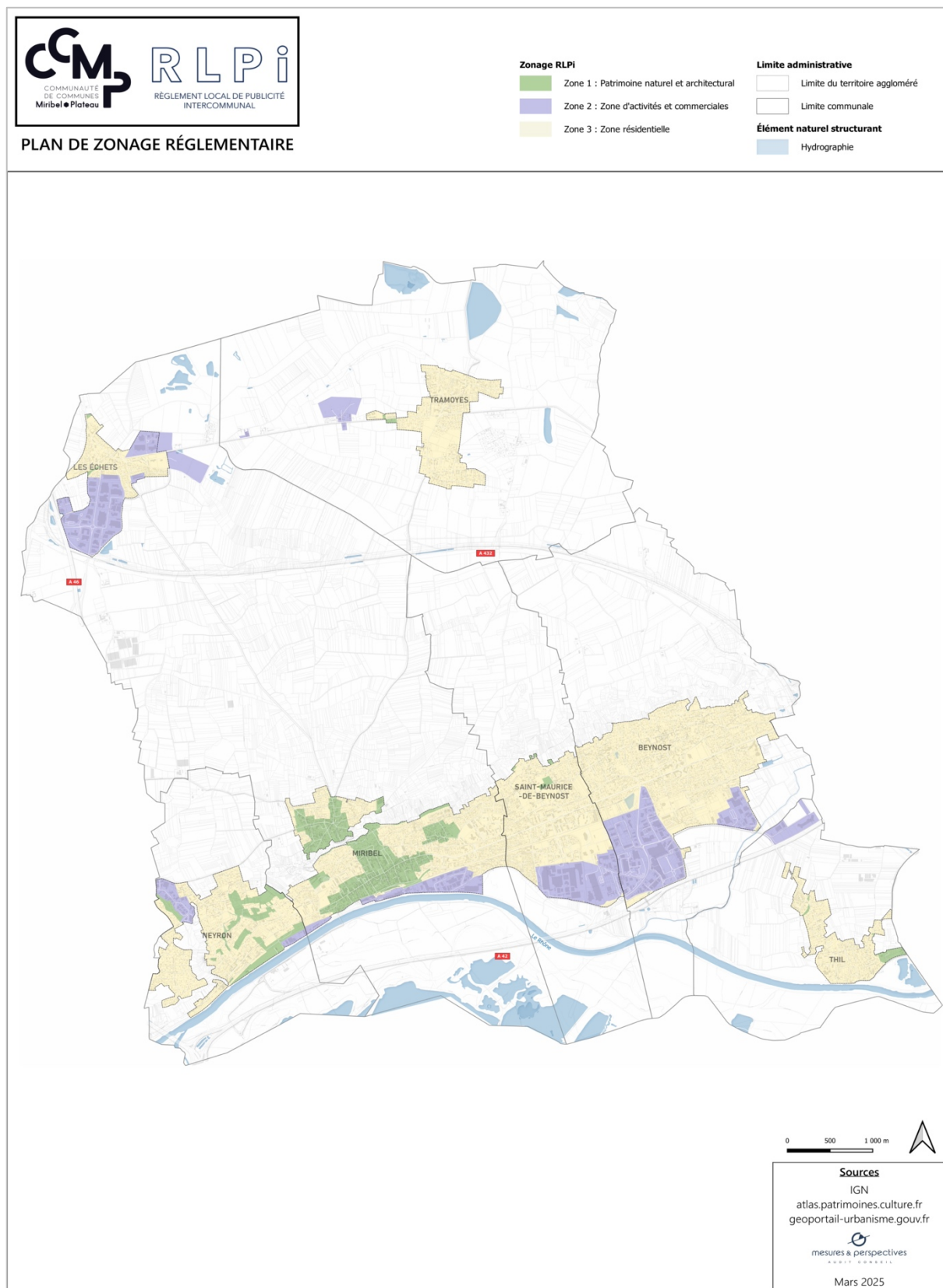
NOVEMBRE 2025

SOMMAIRE

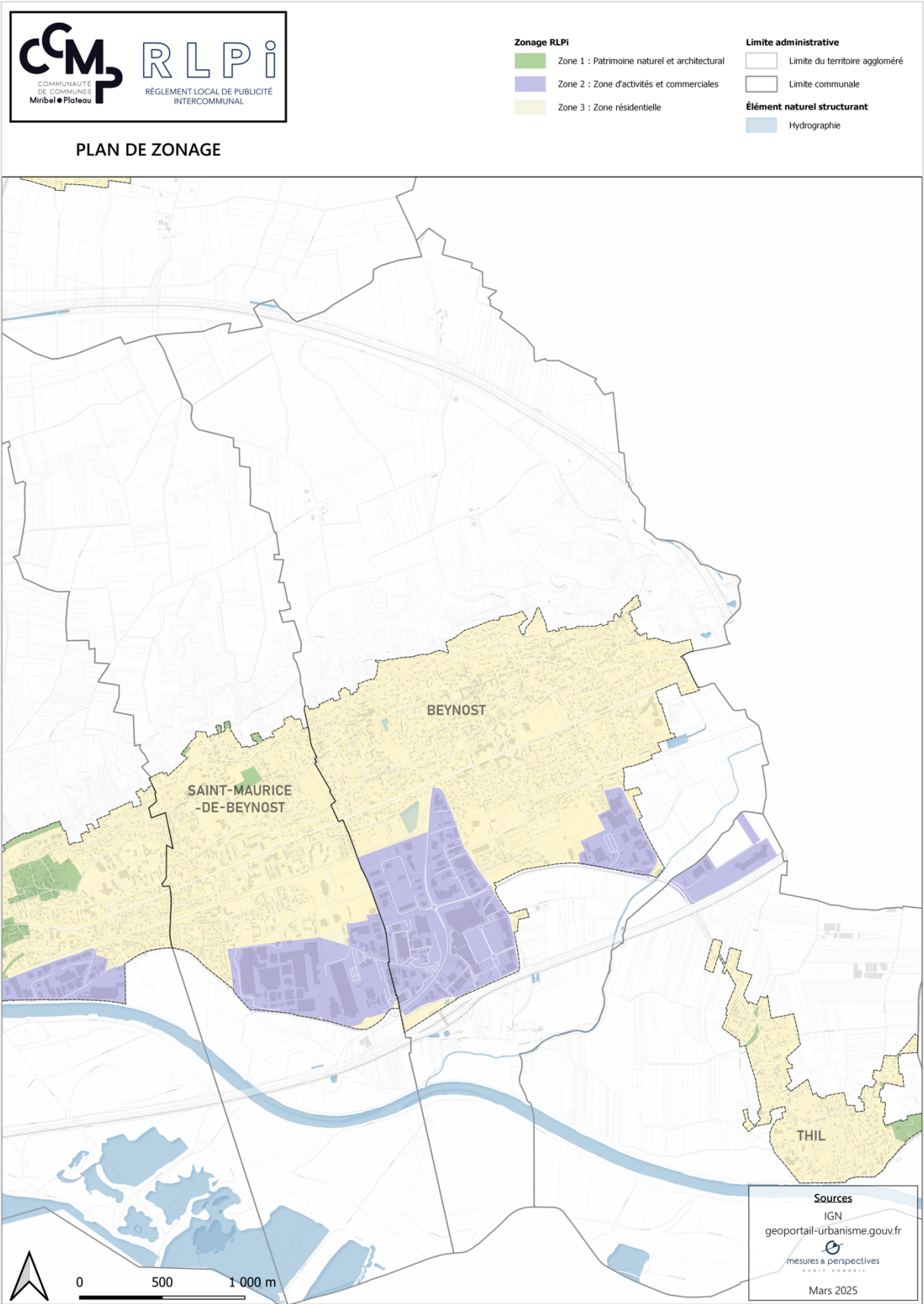
ZONAGE RÉGLEMENTAIRE	3
Plan général	3
Plan de zonage de Beynost	4
Plan de zonage de Miribel	5
Plan de zonage de Neyron.....	6
Plan de zonage de Saint-Maurice-de-Beynost	7
Plan de zonage de Thil	8
Plan de zonage de Tramoyes.....	9
ARRÊTÉS MUNICIPAUX ET PLANS FIXANT LES LIMITES D'AGGLOMÉRATION.....	10
Beynost	10
Miribel	14
Neyron.....	17
Saint-Maurice-de-Beynost	25
Thil	28
Tramoyes.....	34
SECTEURS AGGLOMÉRÉS	36
Plan général	36
Plan de Beynost	37
Plan de Miribel	38
Plan de Neyron.....	39
Plan de Saint-Maurice-de-Beynost	40
Plan de Thil	41
Plan de Tramoyes.....	42

ZONAGE RÉGLEMENTAIRE

Plan général



Plan de zonage de Beynost



Plan de zonage de Miribel



PLAN DE ZONAGE

Zonage RLPi

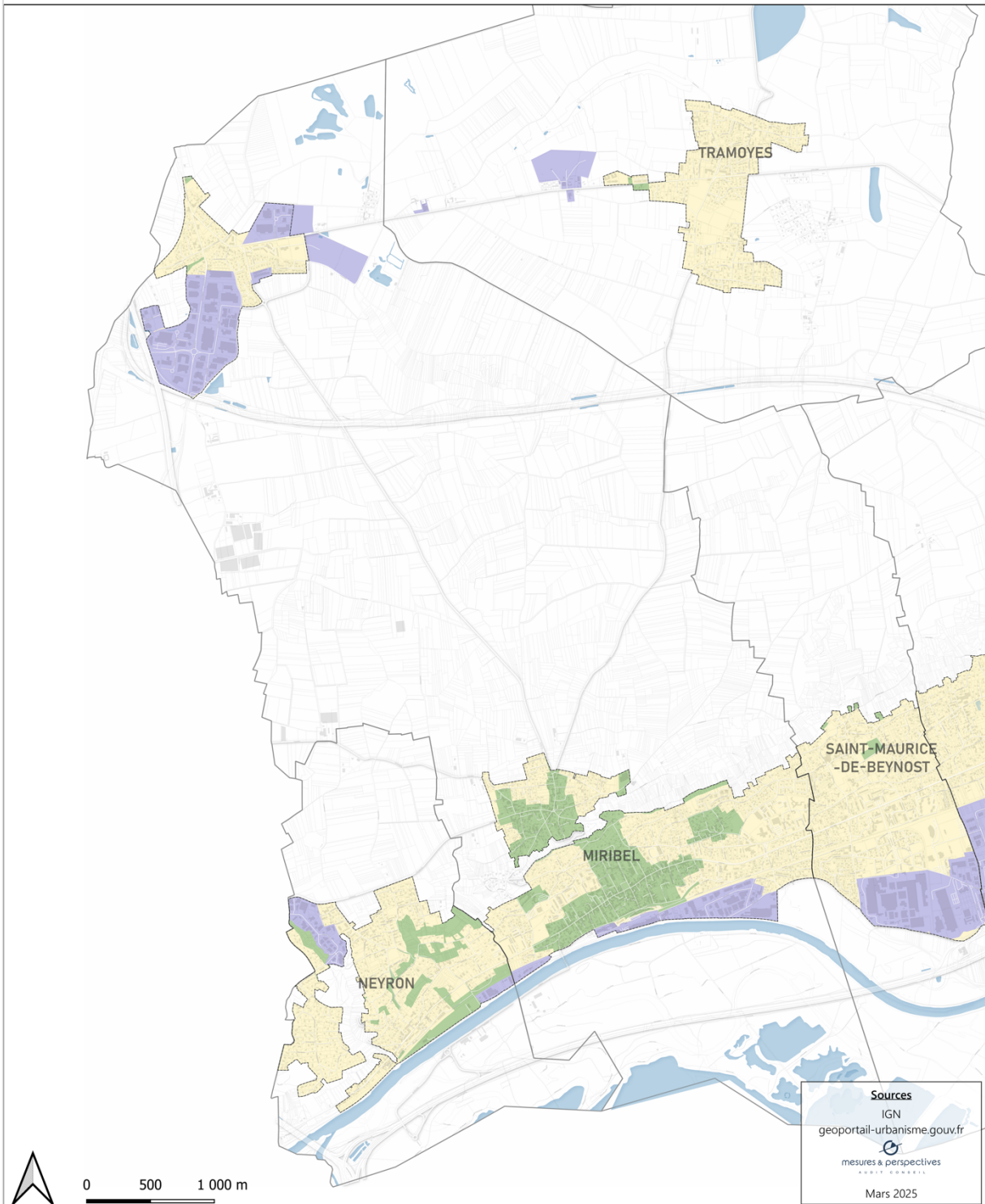
- Zone 1 : Patrimoine naturel et architectural
- Zone 2 : Zone d'activités et commerciales
- Zone 3 : Zone résidentielle

Limite administrative

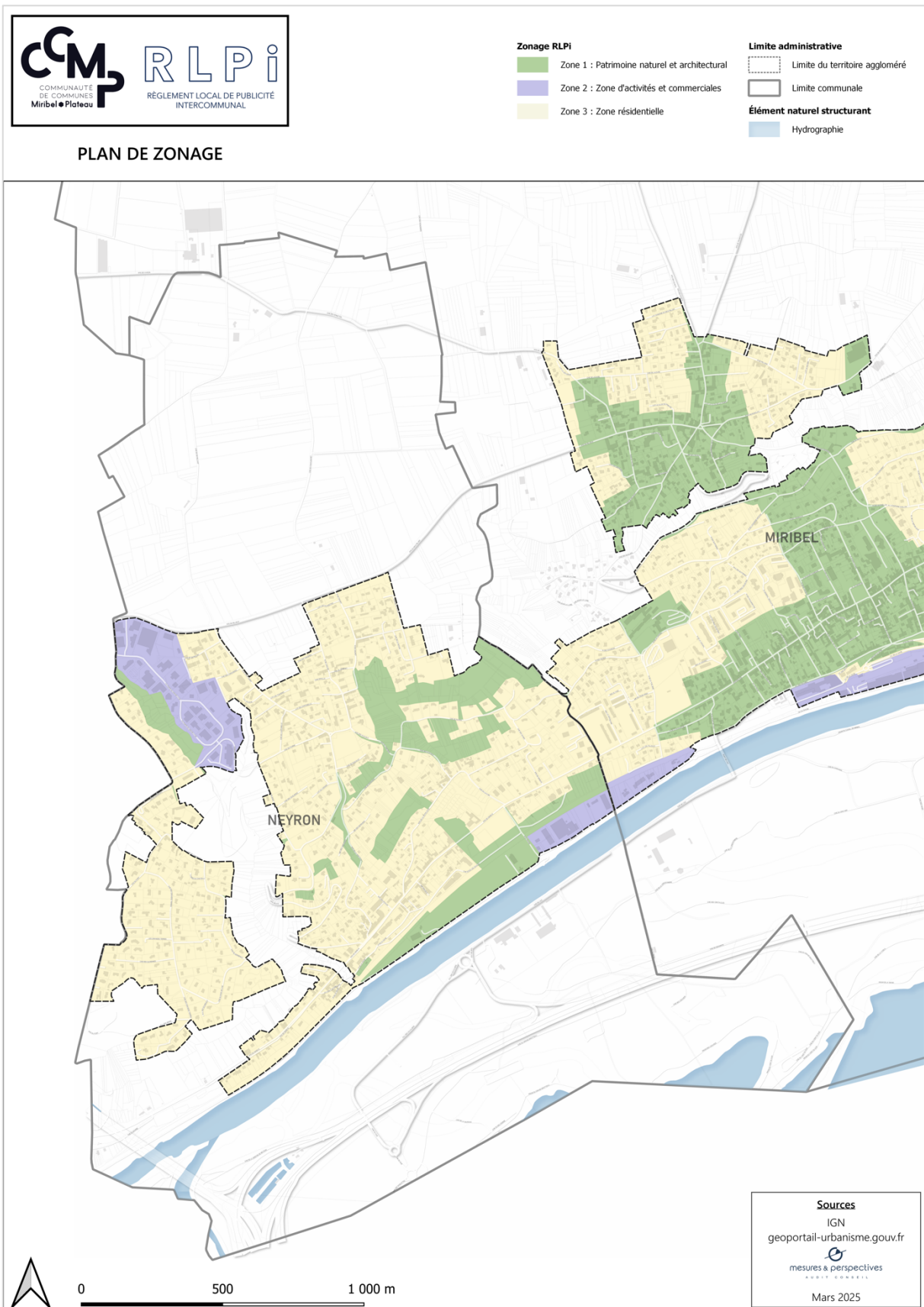
- Limite du territoire aggloméré
- Limite communale

Élément naturel structurant

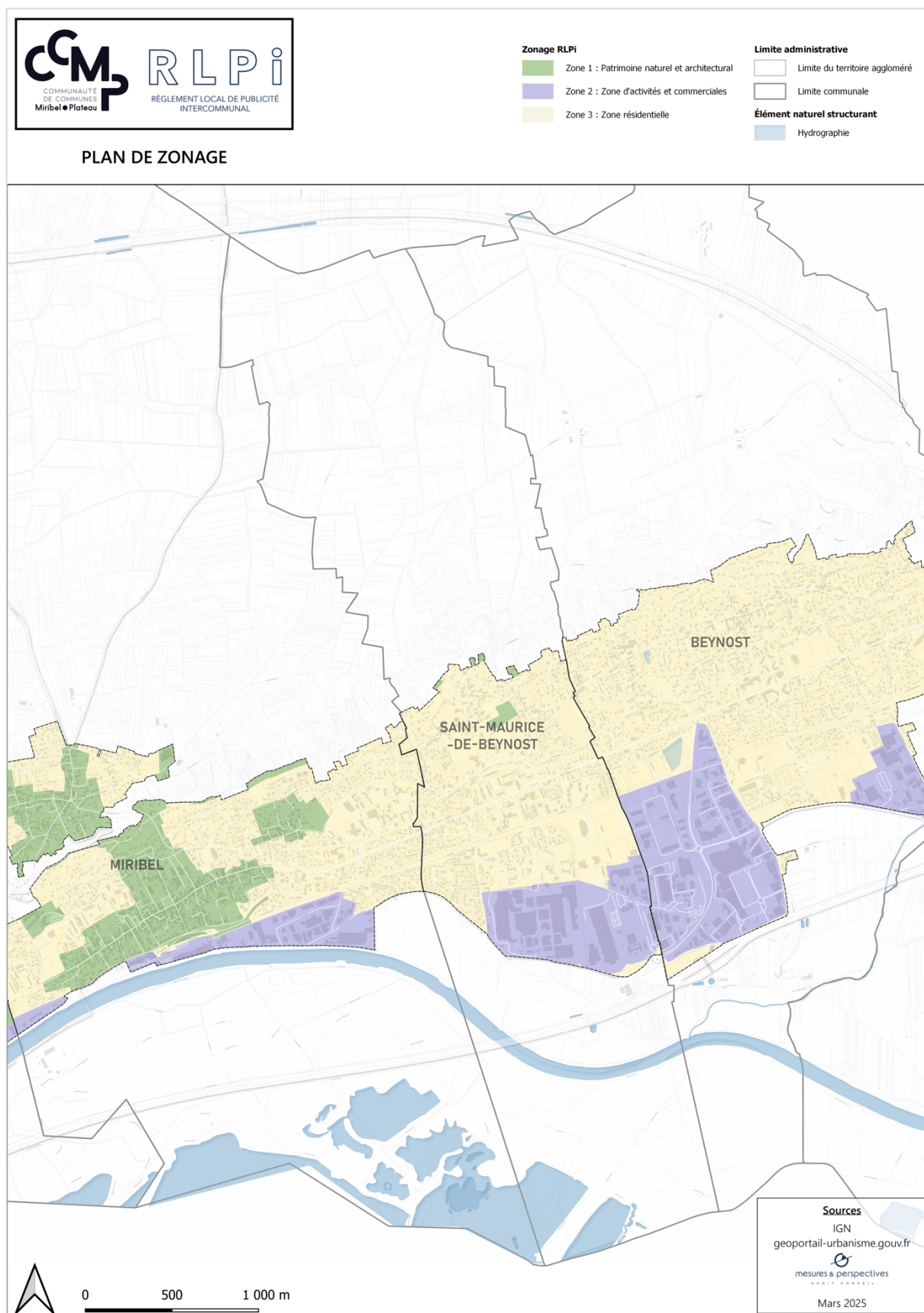
- Hydrographie



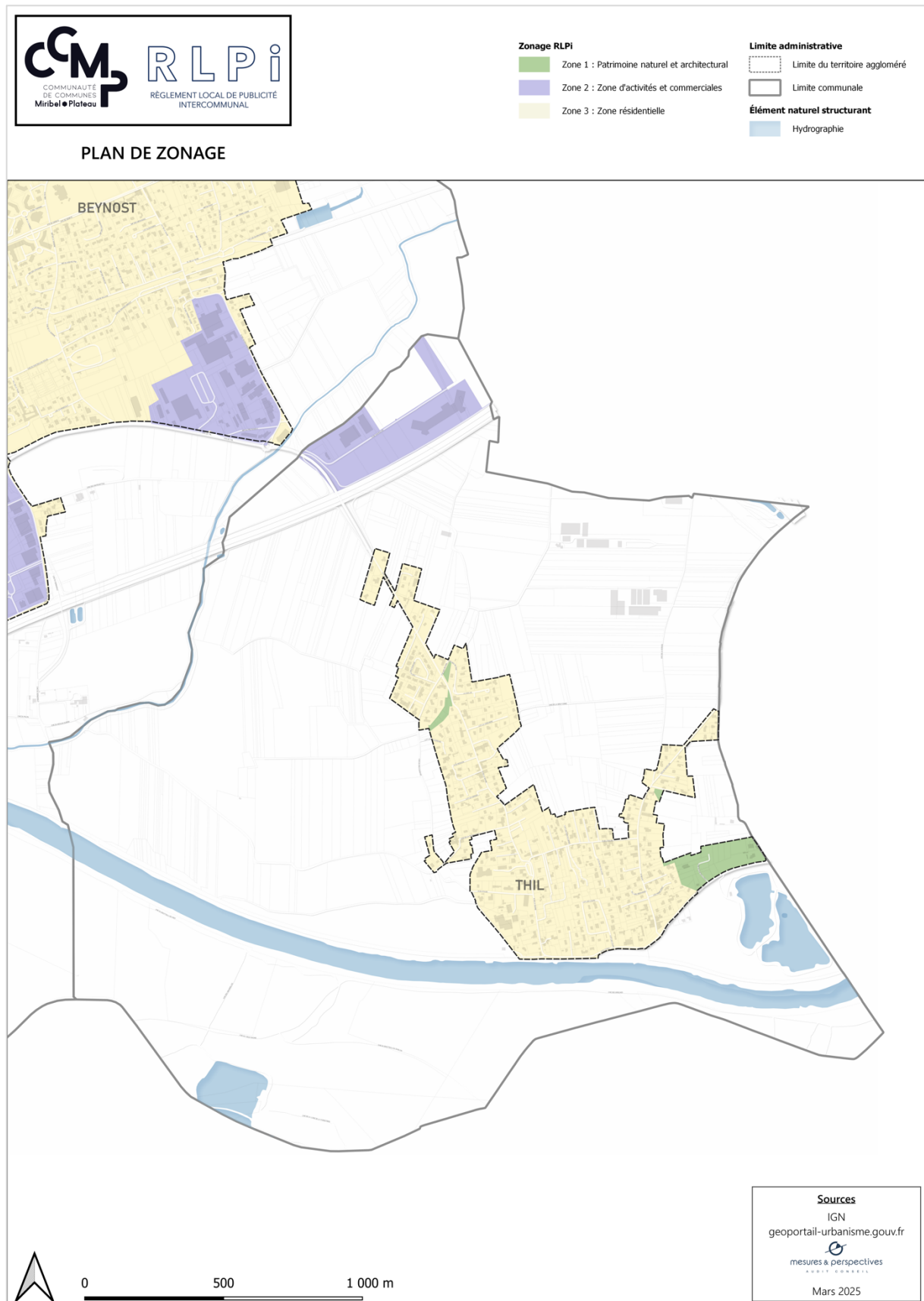
Plan de zonage de Neyron



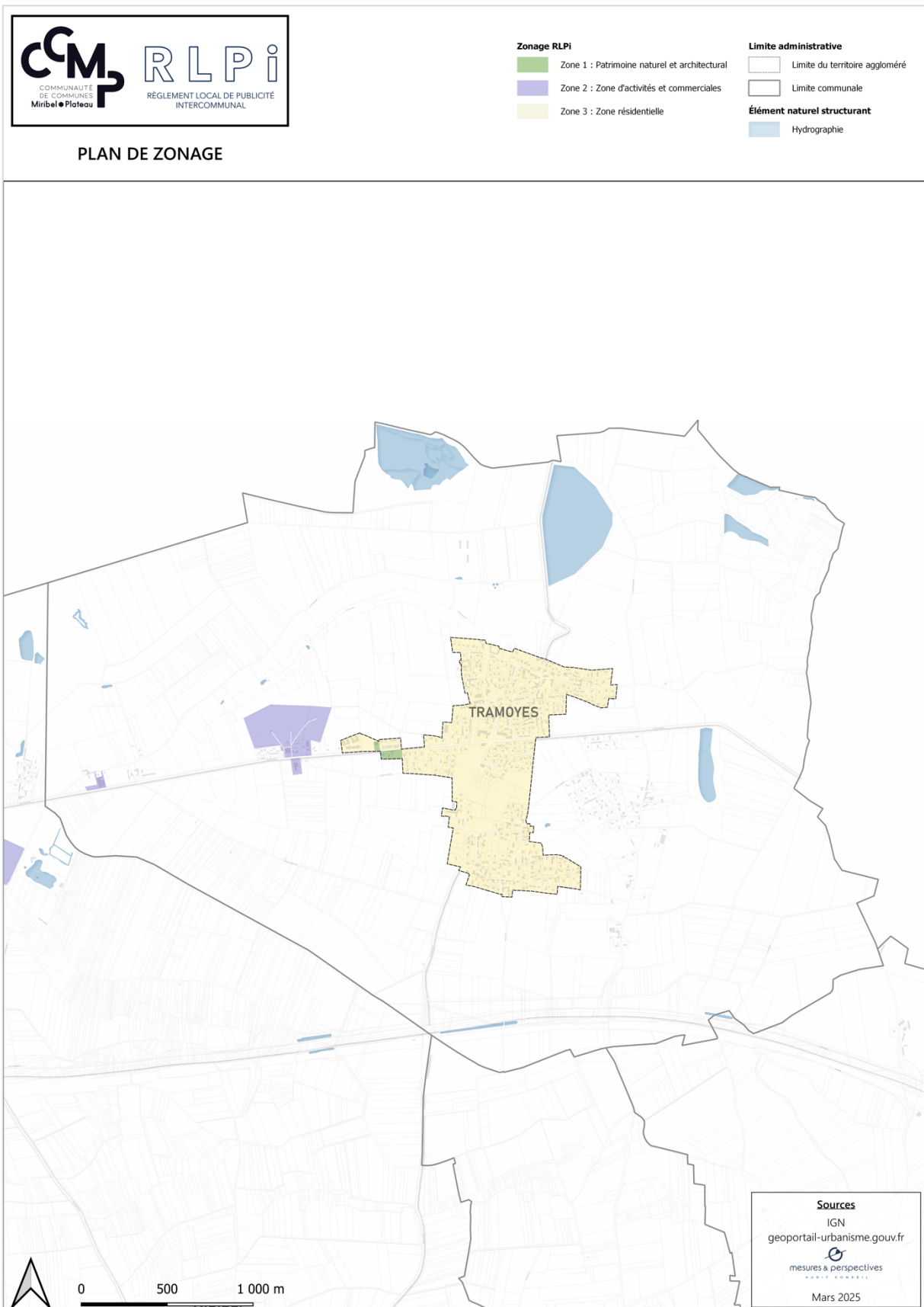
Plan de zonage de Saint-Maurice-de-Beynost



Plan de zonage de Thil





Plan de zonage de Tramoyes



ARRÊTÉS MUNICIPAUX ET PLANS FIXANT LES LIMITES D'AGGLOMÉRATION

Beynost



RÉPUBLIQUE FRANÇAISE
LIBERTÉ - ÉGALITÉ - FRATERNITÉ

33/34

modification des limites
d'agglomération

ARRÊTÉ DU MAIRE

Le Maire de la Commune de BEYNOST

VU les articles L131.1, L131.2, L131.3 et L131.4 du Code des Communes,

VU les articles R44 et R225 du Code de la Route,

VU l'article R26 paragraphe 15 du Code Pénal,

VU la loi n° 82.213 du 2 mars 1982 modifiée par la loi n° 82.623 du 22 Juillet 1982,

CONSIDERANT qu'il convient de revoir la définition des limites de l'agglomération de BEYNOST,

PRÉFECTURE de l'AIN
DIRECTION
DE L'ADMINISTRATION GÉNÉRALE
ET DE LA RÉGLEMENTATION
3^e Bureau

ARRETE

BOURG-en-BRESSE (Ain)

Reçu le

18 OCT 1993



ARTICLE 1 : L'arrêté municipal du 26 Juin 1956 approuvé par Monsieur le Préfet de l'Ain, fixant les limites de l'agglomération de BEYNOST est abrogé.

ARTICLE 2 : Les limites de l'agglomération sont fixées comme suit :

- RN 84 PR 6+140 (confondu avec la limite d'agglomération de ST MAURICE DE BEYNOST)
PR 8+310

VC N° 33u PR 0+765 (ex RD 61B)

VC N° 36 PR 0+410(Grande montée)

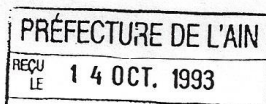
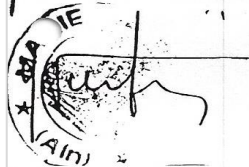
ARTICLE 3 : Le déplacement de la signalisation existante sera effectué par la Direction Départementale de l'Équipement, Subdivision de la Cotière.

ARTICLE 4 : Ampliation du présent arrêté sera adressée à :

- Mr le Directeur Départemental de l'Équipement à BOURG EN BRESSE,
- Mr le Lieutenant Colonel Commandant le Groupement de Gendarmerie de l'Ain à BOURG EN BRESSE,

certifie que le présent arrêté a été
é et est en vigueur.
les règlements en vigueur.


21 OCT 1993



BEYNOST le 18 Octobre 1993

LE MAIRE

N° 88/20



RÉPUBLIQUE FRANÇAISE
LIBERTÉ - ÉGALITÉ - FRATERNITÉ

Vu à l'arrivée du courrier
- 9 SEP. 1988
MAIRIE DE BEYNOST
N° 3966

ARRÊTÉ DU MAIRE

Le Maire de la Commune de BEYNOST,

VU les dispositions du Code Municipal,

VU les prescriptions du Code de la Route, notamment les articles R 44 et R 225,

VU l'arrêté interministériel du 24 septembre 1967 relatif à la signalisation des routes et autoroute, notamment l'article 10,

VU l'arrêté municipal du 26 juin 1956 portant fixation des limites d'agglomération de BEYNOST, Considérant que l'évolution de l'urbanisme de long de la RD.61B nécessite une nouvelle définition des limites d'agglomération de Beynost.

OBJET :

Fixation des limites d'agglomération sur la voie expresso reliant RN 84 et l'A. 42.

certifie que le présent arrêté a été
adopté le 9 septembre 1988
et les règlements en vigueur

AR R E T E

Article 1 : L'arrêté municipal du 26 juin 1956 est complété comme suit :

. agglomération de BEYNOST : voie sur la RD.61B au PK 1,076 (au lieu de 0,445).

Article 2 : La limite sera matérialisée par l'implantation de la signalisation réglementaire qui sera mise en place sous le contrôle de la D.D.E.

Article 3 : Ampliation du présent arrêté sera adressée à :

. Monsieur le Directeur Départemental de l'Équipement à BOURG ;

. Monsieur le Lieutenant-Colonel commandant le Groupement de Gendarmerie à BOURG ;

chargés, chacun en ce qui le concerne d'en assurer l'exécution.

Fait à Beynost, le 13 juillet 1988

LE MAIRE,

[Signature]
Y. VOISTIN

PRÉFECTURE DE L'AIN
REÇU le 18 JUIL. 1988

PRÉFECTURE de l'AIN
DIRECTION
DE L'ADMINISTRATION GÉNÉRALE
ET DE LA RÉGLEMENTATION
3^e Bureau
BOURG-en-PRESSE (Ain)
Reçu le 18 JUIL. 1988



DÉPARTEMENT
AIN
CANTON
MONTLUEL
COMMUNE
BEYNOST

RÉPUBLIQUE FRANÇAISE

Liberté - Égalité - Fraternité

N° _____

ARRÊTÉ DU MAIRE

Le Maire de la Commune de BEYNOST

Vu les dispositions du Code Municipal,

Vu le Code de la Route et notamment les articles R 1
et R 44,

Vu l'arrêté interministériel du 24 Novembre 1967 relatif
à la signalisation des routes et autoroutes notamment l'article
10,

Considérant l'évolution de l'urbanisation le long de la
R.N. 84,

ARRÊTONS

ARTICLE 1. L'arrêté municipal du 26 Juin 1956 fixant les limites
d'agglomération de la Commune de BEYNOST est modifié comme suit :

- sur la R.N.84, il n'existera plus qu'une seule agglomération
dite de BEYNOST

dont l'origine sera au P.K. 9,080

et la fin au P.K.11,380.

ARTICLE 2 - La signalisation de la présente réglementation sera
mise en place par la Direction Départementale de l'Équipement aux
frais de la Commune de BEYNOST.

ARTICLE 3. Empliation du présent arrêté sera adressée à :

- M.le Directeur Départemental de l'EQUIPEMENT à BOURG EN BRESSE,

- Mr le Lieutenant Colonel commandant le groupement de Gendar-
merie de l'Ain à BOURG EN BRESSE.

Mr le Garde champêtre de BEYNOST, le

Dix Février 1977

Chargés d'en assurer l'exécution.



L. Phas

Mod. 20003

Berger-Levrault, Nancy



Miribel

de Miribel;
la loi du 28 Avril
1952, de N.

communal, en date
le Préfet le 26 Mars

Municipal en date
juin 1955, fixant
le personnel communal,
2 du budget primitif
le salaire des gens

ments de titulaires
libération du conseil
approuvé le 4 mars 1953,
Août 1955, visé par
nommant M. le
stagiaire de 7^e classe
du 1^{er} octobre 1955;
ce donne toute satis-
faction;

nie Martelin René
à Beynost (Ain),
le service à l'école
7^e classe de cet
1955.

ter de sa date de
muel de 131.000 francs
ités votées par le

nt arrêté sera adressé.

tobre 1956.

N° 289
Fixation des
limites des
agglomérations

Préfecture de l'Ain 1^{re} Division, 2^e Bureau.
visé et approuvé
le 14 octobre 1956
le Préfet
le Secrétaire Général délégué,
Signé: Miribel

Arrêté Municipal



Le Maire de la commune de Miribel;
Vu l'article 44 du décret n° 54-724 du 10 juillet
1954, portant règlement général sur la police
de la circulation routière;
Vu l'article 10 de l'arrêté interministériel du
22 juillet 1954;

Arrête:

Article 1^{er} - Les limites des agglomérations de la
commune de Miribel, sont fixées comme suit:
Agglomérations dite: "Miribel" - "Vancia" - "Les Echets"

Sur R.N. 83	Sur Jacquin	P.K. 4.540
d° 83	Sur Bérard	P.K. 5.060
d° 83	Immeuble Charbonnier	P.K. 8.910
d° 83	d° Décôte	P.K. 9.525
d° 84	d° Rayot	P.K. 5.322
d° 84	d° Scherrer	P.K. 7.205
Sur C.D 38	Angle mur est, Kerle Blanc	P.K. 10.890
d° 71	Immeuble Salmona	P.K. 1.160
d° 71	d° Garde	P.K. 2.735
d° 71	d° Penard	P.K. 3.320
d° 71 A	d° Manigot	P.K. 0.415
d° 71 A	d° Pontet	P.K. 5.550
d° 71 I	d° Penard	P.K. 0.243
d° 82	A hauteur de la mare	P.K. 35.088

Sur V.O 4	Sur du cimetière	P.K.
d° 6	Angle 1 ^{er} clat de la canal	P.K.
d° 7	Bifurcation V.O.7 et V.O.7	P.K.
	embranchement	
d° 8	Plot Blerc	
d° 14	Immeuble Gauthier. Pinat	
d° 14	Sur Labran	

Rural Immeuble Chabaut.

Article 2. - Le présent arrêté, qui a été élaboré en
accord avec le service des Ponts et Chaussées, sera
soumis à l'approbation de M. le Préfet.



Miribel, le 1^{er} octobre 1956.

Le Maire,

Signé



Neyron

DEPARTEMENT DE L'AIN
ARRONDISSEMENT DE TRÉVOUX
CANTON DE MONTLUEL
MAIRIE DE NEYRON
TELEPHONE (7) 855-33-25

REPUBLIQUE FRANÇAISE

Extrait du Registre des Arrêtés du Maire

N°

Le Maire de la commune de Neyron,

VU les dispositions du Code Municipal,

Vu le Code de la Route et notamment les articles
R 1 et R 44,

VU l'arrêté interministériel du 24 novembre 1987
relatif à la signalisation des routes et autoroutes
notamment l'article 10,

CONSIDERANT que l'évolution de l'urbanisation dans
la Commune de NEYRON nécessite une nouvelle défini-
tion des limites de l'agglomération de NEYRON.

ARRETE

Article 1 : Le présent arrêté se substitue à celui
du 20 juin 1979.

Article 2 : Les limites d'agglomération de la Commune
de NEYRON sont fixées comme suit :

Agglomération dite "NEYRON"

R.N 84 - PR O.544 (P.K 3,574) limite zone UB du P.O.S
- PR 2,330 (P.K 5,360)
C.D 71 H - P.K 2.120

Agglomération dite "NEYRON - Hameau de St Didier"

C.D 71 H - P.K O.323
C.D 71 H - P.K O.640
V.C N° 13u - Rue de l'Eglise - à 40 m de l'axe du CD 71
V.C N° 14u - Chemin de Cropet - à 20 m de l'axe du CD 71

Agglomération dite "NEYRON-Hameau de Sermenaz"

CD 71 B P.K O.803

Article 3 : La signalisation de la présente réglemen-
tation sera mise en place par la Direction Départementale
de l'Equipement, aux frais de la Commune de NEYRON.

Article 4 : Ampliation du présent arrêté à :

- Mr le Directeur Départemental de l'Equipement à BOURG en BRESSE.
- Mr le Lieutenant-Colonel, commandant le Groupement de Gendarmerie de l'AIN à BOURG en BRESSE.
- Mr l'Agent de Police de NEYRON
chargés d'en assurer l'exécution

Je certifie que le présent acte
a été notifié ou publié selon
les règlements en vigueur.

Le Maire



Le Maire

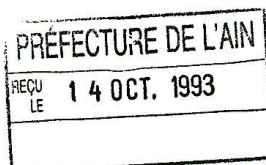


Extrait du Registre des Arrêtés du Maire

N°

Le Maire de la commune de Neyron,

**Définition des limites
de l'agglomération de
NEYRON**



Le Maire de la Commune de NEYRON,

Vu les articles L 131.1, L 131.2, L 131.3 et L 131.4 du Code des Communes,

Vu les articles R 44 et R 225 du Code de la Route,

Vu l'article R 26 paragraphe 15 du Code Pénal,

Vu la loi N° 82.213 du 2 Mars 1982 modifiée par la loi N° 82.623 du 22 juillet 1982,

Considérant qu'il convient de revoir la définition des limites de l'agglomération de NEYRON,

ARRETE

Article 1 : L'arrêté municipal du 5 Décembre 1988 approuvé par Monsieur le Préfet de l'AIN, fixant les limites de l'agglomération de NEYRON est abrogé.

Article 2 : Les limites de l'agglomération sont fixées comme suit

- RN 84 - PR 0+544
 - PR 2+180
- RD 71 H - PR 0+065
 - PR 0+700
 - PR 2+120
- RD 71 B - PR 0+803
- VC 13 U - PR 0+030
- VC 14 U - PR 0+350

Article 3 : Le déplacement de la signalisation existante sera effectué par la Direction Départementale de l'Équipement, Subdivision de la Cotière.

.../...

094

Article 4 : Ampliation du présent arrêté sera adressée à :

- Mr le Directeur Départemental de l'Equipe ment à BOURG EN BRESSE,
- Mr le Lieutenant Colonel Commandant le Groupement de Gendarmerie de l'AIN à BOURG EN BRESSE,

chacun chargé en ce qui le concerne d'en assurer l'exécution.

Neyron, le 5 Octobre 1993

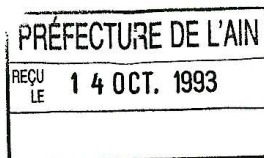
Le Maire

Je certifie que le présent arrêté
a été notifié ou publié selon
les règlements en vigueur.

Le Maire



PRÉFECTURE de l'AIN
DIRECTION
DE L'ADMINISTRATION GÉNÉRALE
ET DE LA RÉGLEMENTATION
3^e Bureau
BOURG-en-BRESSE (AIN)
Reçu le 18 OCT 1993



DEPARTEMENT DE L'AIN

ARRONDISSEMENT DE BOURG

CANTON DE MIRIBEL

MAIRIE DE NEYRON

TELEPHONE : 04.78.55.33.25
FAX : 04.78.55.37.76

REPUBLIQUE FRANCAISE

**EXTRAIT DU REGITRE DES
ARRETES DU MAIRE**

Le Maire de la Commune de NEYRON,

OBJET :

Limites d'agglomération

Le Maire,

VU la loi n°82-213 du 2 mars 1982 modifiée par la loi 82-623 du 22 juillet 1982 relative aux droits et libertés des Communes, des Départements et des Régions,

VU le décret n°86-475 du 14 mars 1986 relatif à l'exercice du pouvoir de police en matière de circulation routière et modifiant certaines dispositions du Code de la Route,

VU l'arrêté interministériel en date du 24 novembre 1967 relatif à la signalisation des routes et autoroutes,

VU le Code Général des Collectivités Territoriales, notamment ses articles L 2212-1, L 2212-2, L 2212-5, L 2213-1 et L 2213-2,

VU le Code de la Route, notamment ses articles R 1, R 44 et R 225,

VU le Code Pénal, notamment son article R 610-5.

CONSIDERANT l'extension de l'urbanisation et les aménagements réalisés, il convient de revoir la définition des limites d'agglomération de NEYRON.

ARRETE

Article 1 :

RN 84	⇒ PR 0 + 544
	⇒ PR 2 + 360
RD 71H	⇒ PR 0 + 065
	⇒ PR 0 + 700
	⇒ PR 2 + 120
VC 32U	⇒ PR 0 + 803
VC 13U	⇒ PR 0 + 030
VC 14U	⇒ PR 0 + 350

Article 2 : L'arrêté municipal du 5 octobre 1993 fixant les limites d'agglomération de NEYRON est abrogé.

Article 3 : Le déplacement de la signalisation existante sera effectué par la Direction Départementale de l'Équipement – Subdivision de la Côtère – MIRIBEL.

Article 4 : Ampliation du présent arrêté sera adressée à :

- Mr le Préfet du département de l'Ain.
- Monsieur le Directeur Départemental de l'Équipement du département de l'Ain.
- Monsieur le Colonel commandant le Groupement de Gendarmerie de l'AIN.
- Monsieur le Chef de la Subdivision de l'Équipement de la Côtère.

Je certifie que le présent acte
a été notifié ou publié selon
les règlements en vigueur.

Le Maire




Fait à NEYRON, le 16 Octobre 1999

Le Maire



Pierre MARCELLIN



DEPARTEMENT DE L'AIN

ARRONDISSEMENT DE BOURG

CANTON DE MIRIBEL

MAIRIE DE NEYRON

TELEPHONE : 04.78.55.33.25
FAX : 04.78.55.37.76

OBJET :
Déplacement d'agglomération
Sur la RD 71.

REPUBLIQUE FRANCAISE

EXTRAIT DU REGISTRE DES
ARRETES DU MAIRE

Le Maire de la Commune de NEYRON,

VU le Code de la Route,
VU le Code Général des Collectivités Locales, notamment ses articles L 2212-1, L 2212-2, L 2212-5, L 2213-1 et L 2213-2,
VU le Code Pénal, notamment son article R 610-5,
VU le décret n° 86-475 du 14 mars 1986 relatif à l'exercice du pouvoir de police en matière de circulation routière et modifiant certaines dispositions du Code de la Route,
VU la Loi 82-213 du 2 mars 1982 modifiée par la Loi 82-623 du 22 juillet 1982 relative aux droits et libertés des Communes des Départements et Régions,
VU l'arrêté interministériel en date du 24 novembre 1967 relatif à la signalisation des routes et autoroutes,
VU l'abrogation de l'arrêté du 11 septembre 2007 et les modifications des PR,

CONSIDERANT l'extension de l'urbanisation, les problèmes de sécurité routière et la multiplication des carrefours non aménagés sur la RD 71,

ARRETE

Article 1 : Sur la RD 71 il est instauré une limite d'agglomération de NEYRON du PR 3 + 680 au PR 4 + 390.
La vitesse réglementaire maximale sur cette section en agglomération est fixée à 70 km/H.

Article 2 : La fourniture des panneaux correspondant sera à la charge de la commune mais leur pose sera effectuée par le Conseil Général, agence Dombes Plaine de l'Ain.

Article 3 : Copie du présent arrêté est adressée à :

- Monsieur le Directeur Départemental de l'Équipement de l'Ain.
- Monsieur le Président du Conseil Général de l'Ain.
- Monsieur le Colonel, commandant le Groupement de Gendarmerie de l'Ain.
- Monsieur le Responsable de l'agence Dombes Plaine de l'Ain à La Boisse.

Fait à NEYRON, le 25 septembre 2007.

Le Maire


André GADIOLET



DEPARTEMENT DE L'AIN

ARRONDISSEMENT DE BOURG

CANTON DE MIRIBEL

MAIRIE DE NEYRON

TELEPHONE : 04.78.55.33.25
FAX : 04.78.55.37.76

OBJET :
Déplacement d'agglomération
Sur la RD 71i-4

REPUBLIQUE FRANCAISE

EXTRAIT DU REGITRE DES

ARRETES DU MAIRE

Le Maire de la Commune de NEYRON,

VU le Code de la Route,
VU le Code Général des Collectivités Locales, notamment ses articles L 2212-1, L 2212-2, L 2212-5, L 2213-1 et L 2213-2,
VU le Code Pénal, notamment son article R 610-5,
VU le décret n° 86-475 du 14 mars 1986 relatif à l'exercice du pouvoir de police en matière de circulation routière et modifiant certaines dispositions du Code de la Route,
VU la Loi 82-213 du 2 mars 1982 modifiée par la Loi 82-623 du 22 juillet 1982 relative au droits et libertés des Communes des Départements et Régions,
VU l'arrêté interministériel en date du 24 novembre 1967 relatif à la signalisation des routes et autoroutes,

CONSIDERANT l'extension de l'urbanisation, les problèmes de sécurité routière existant sur la RD 71i-4

ARRETE

Article 1 : Sur la RD 71i-4 la limite d'agglomération existante au PR2 + 100 est déplacée au PR 1 + 480.

Les autres limites d'agglomération existantes sur la RD 71 H (du PR 0 + 010 au PR 0 + 685) restent inchangées.

Article 2 : Le déplacement des panneaux d'agglomération correspondant sera effectué par le Conseil Général, agence Dombes Plaine de l'Ain.

Article 3 : Copie du présent arrêté est adressée à :

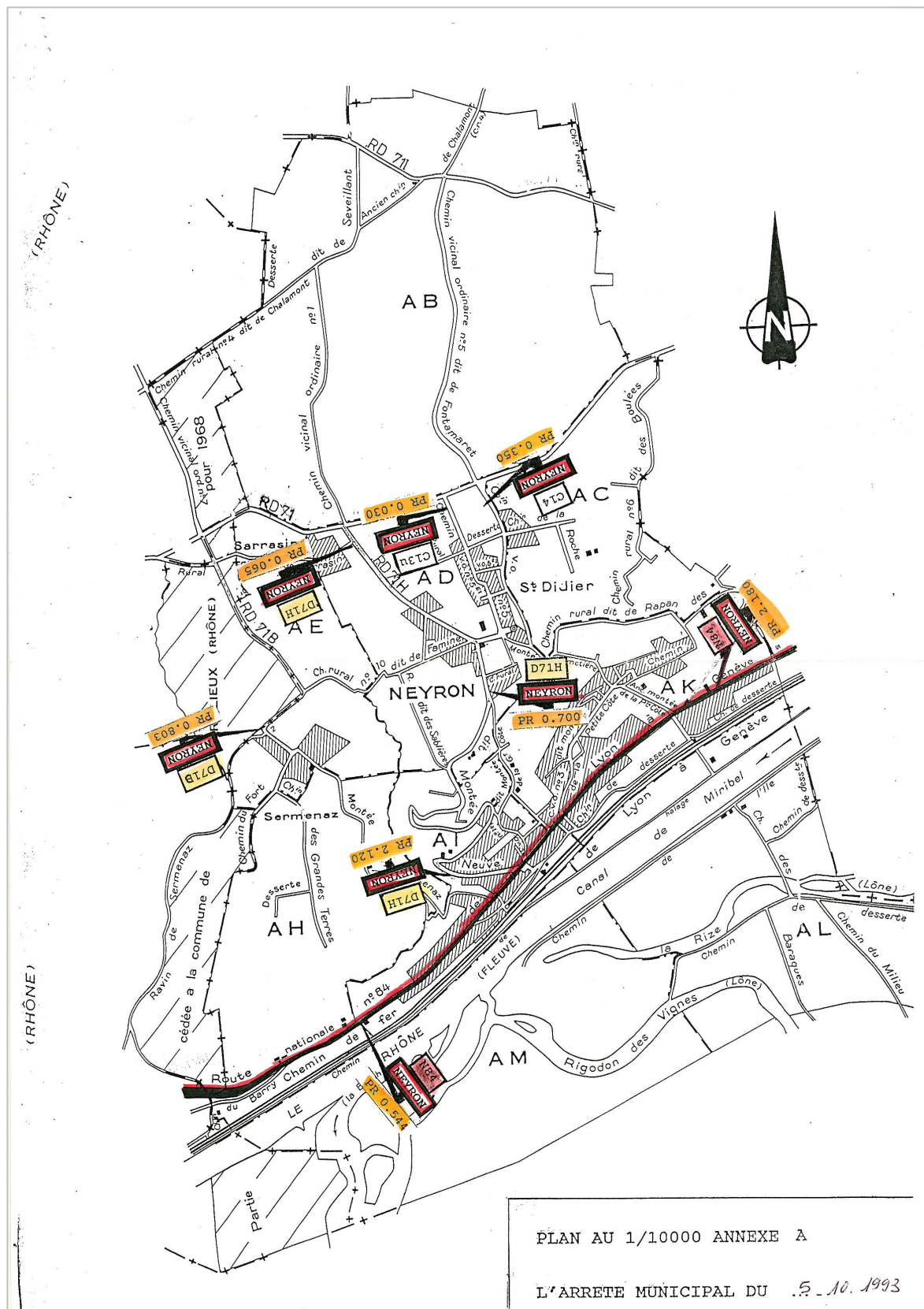
- Monsieur le Directeur Départemental de l'Equipeement de l'Ain.
- Monsieur le Président du Conseil Général de l'Ain.
- Monsieur le Colonel, commandant le Groupement de Gendarmerie de l'Ain.
- Monsieur le Responsable de l'agence Dombes Plaine de l'Ain à La Boisse.

Fait à NEYRON, le 2 avril 2010.



Le Maire

André GADIOLET



Saint-Maurice-de-Beynost



Folio N°:



EXTRAIT DU REGISTRE DES ARRETES DU MAIRE

Objet : Arrêté fixant les limites d'agglomération

U-2025-001

Le Maire de Saint-Maurice-de-Beynost,

VU le code général des collectivités territoriales et notamment les articles L 2213.1 à L 2213.6 ;

VU le code de la route et notamment les articles R 110.1, R 110.2, R 411.2, R 411.8 et R 411.25;

VU l'instruction interministérielle sur la signalisation routière - livre I - 5ème partie - signalisation d'indication ;

VU le décret du 13 décembre 1952 portant nomenclature des routes à grande circulation, modifié et complété par les textes subséquents ;

Considérant l'évolution de l'urbanisation de la commune et la nécessité de redéfinir les limites de l'agglomération conformément à l'article R.110-2 du code de la route ;

ARRÊTE :

ARTICLE 1 : Les limites de l'agglomération sur les voies d'accès à la commune de Saint Maurice de Beynost, au sens de l'article R.110-2 du code de la route, sont fixées ainsi qu'il suit sur :

Nom de la voie	Repérage géographique (GPS)
Chemin des Combes (coté Saint Maurice de Beynost)	45°49'17.5"N 4°59'23.8"E
Chemin des Combes (coté Beynost)	45°49'17.5"N 4°59'23.2"E
Chemin du Pilon	45°49'15.8"N 4°59'20.8"E
Chemin des Bottes	45°49'51.4"N 4°59'12.1"E
Montée de la Paroche	45°50'16.7"N 4°58'33.9"E

Rue du Tronfou	45°50'12.2"N 4°59'01.7"E
Rue des Andrés	45°50'06.1"N 4°59'03.7"E
Rue Bêche Feve	45°49'57.1"N 4°59'08.3"E
Chemin de Saint Martin	45°49'56.4"N 4°58'22.0"E
Rue du Figuier	45°49'44.6"N 4°58'22.2"E
Avenue de Genève- RD 1084 (coté Beynost)	45°49'53.4"N 4°59'08.7"E
Avenue de Genève- RD 1084 (coté Miribel)	45°49'40.9"N 4°58'22.0"E
Chemin Noir	45°49'29.7"N 4°58'22.6"E

ARTICLE 2 : La signalisation réglementaire (panneaux EB 10 et EB 20) sera mise en place aux emplacements indiqués à l'article ci-dessus, à la charge de la commune.

ARTICLE 3 : Les dispositions définies par l'article 1er du présent arrêté prendront effet le jour de sa publication, sous réserve de la mise en place de la signalisation réglementaire destinée à les porter à la connaissance des usagers.

ARTICLE 4 : Toutes les dispositions définies par les arrêtés antérieurs, fixant les anciennes limites de l'agglomération de Saint Maurice de Beynost, sont abrogées.

ARTICLE 5 : Le présent arrêté sera publié et affiché conformément à la réglementation en vigueur dans la commune de Saint Maurice de Beynost. Il peut faire l'objet d'un recours contentieux devant le tribunal administratif Lyon, dans un délai de deux mois à compter de sa publication.

ARTICLE 6 : Monsieur le Directeur Général des Services de la ville, Monsieur le Chef de service de police pluricommunale sont chargés, chacun en ce qui le concerne, de l'exécution du présent arrêté.

Fait à Saint Maurice de Beynost, le jeudi 27 février 2025.

Le Maire,

Pierre GOUBET





Thil

REPUBLIQUE FRANÇAISE

DEPARTEMENT DE L'AIN

COMMUNE DE THIL

LE MAIRE DE THIL, Valérie POMMAZ

VU le code général des collectivités territoriales et notamment les articles L 2213.1 à L 2213.6 ;

VU le code de la route et notamment les articles R 110.1, R 110.2, R 411.2, R 411.8 et R 411.25;

VU l'instruction interministérielle sur la signalisation routière - livre I - 5^{ème} partie - signalisation d'indication ;

VU le décret du 13 décembre 1952 portant nomenclature des routes à grande circulation, modifié et complété par les textes subséquents ;

Considérant l'évolution de l'urbanisation de la commune et la nécessité de redéfinir les limites de l'agglomération conformément à l'article R.110-2 du code de la route ;

ARRETE

ARTICLE 1 : Les limites de l'agglomération sur les voies d'accès à la commune de Thil, au sens de l'article R.110-2 du code de la route, sont fixées ainsi qu'il suit sur :

	Nom de la voie	Repérage géographique (GPS)
	Route de Niévroz – D61b	45.814230, 5.032783
	Route de Montluel – D61A	45.819275, 5.030682
	Route de Beynost – D61B	45.824575, 5.014859
	Rue de Charolles – ZAC Actinove	45.827927, 5.011924

ARTICLE 2 : La signalisation réglementaire (panneaux EB 10 et EB 20) sera mise en place aux emplacements indiqués à l'article ci-dessus, à la charge de la commune.

ARTICLE 3 : Les dispositions définies par l'article 1^{er} du présent arrêté prendront effet le jour de sa publication, sous réserve de la mise en place de la signalisation réglementaire destinée à les porter à la connaissance des usagers.

ARTICLE 4 : Toutes les dispositions définies par les arrêtés antérieurs, fixant les anciennes limites de l'agglomération de Thil sont abrogées.

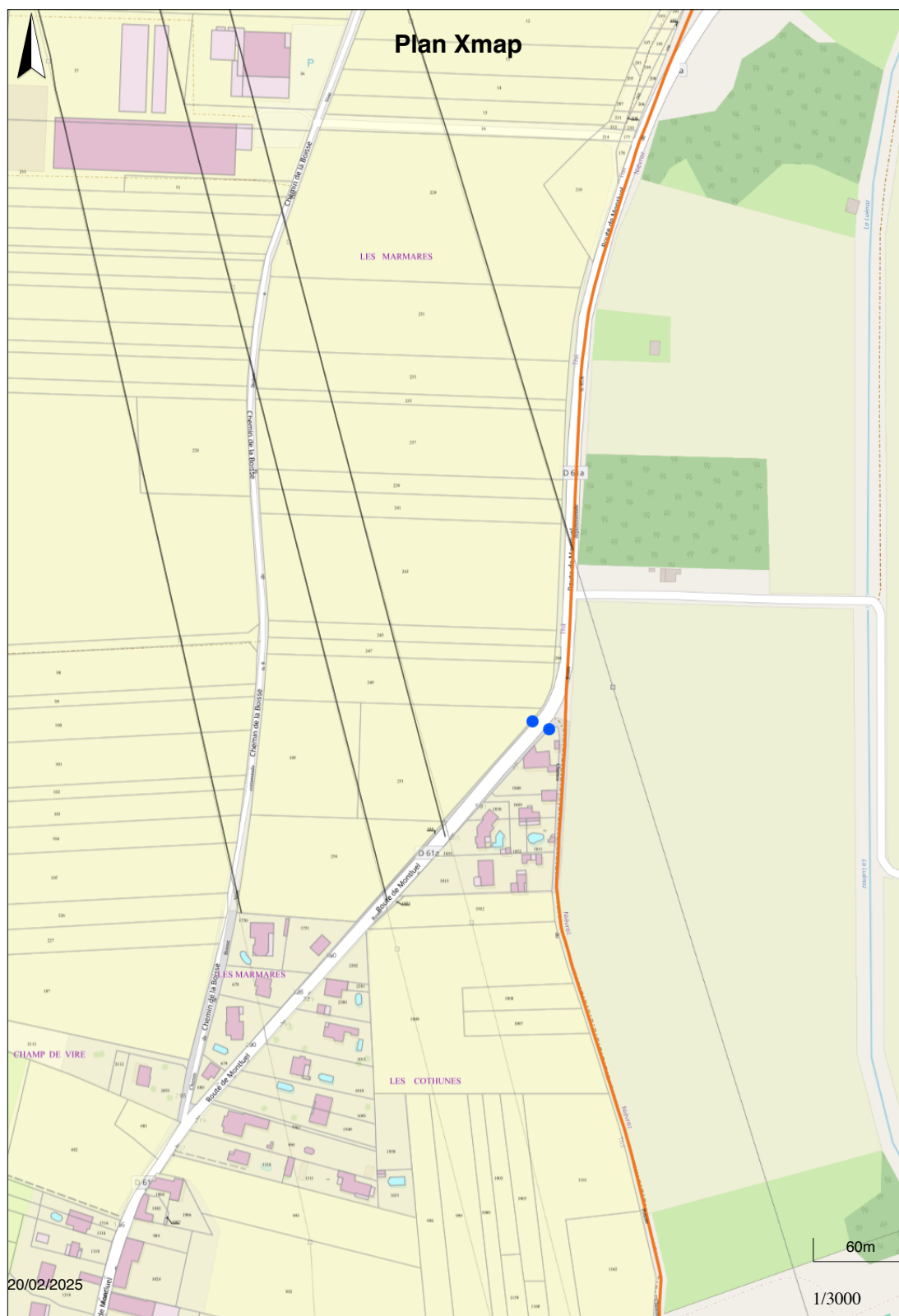
ARTICLE 5 : Le présent arrêté sera publié et affiché conformément à la réglementation en vigueur dans la commune de Thil. Il peut faire l'objet d'un recours contentieux devant le tribunal administratif de Lyon, dans un délai de deux mois à compter de sa publication.

ARTICLE 6 : Madame le Maire Valérie POMMAZ, les agents de la Police Municipale de Beynost sont chargés, chacun en ce qui le concerne, de l'exécution du présent arrêté.

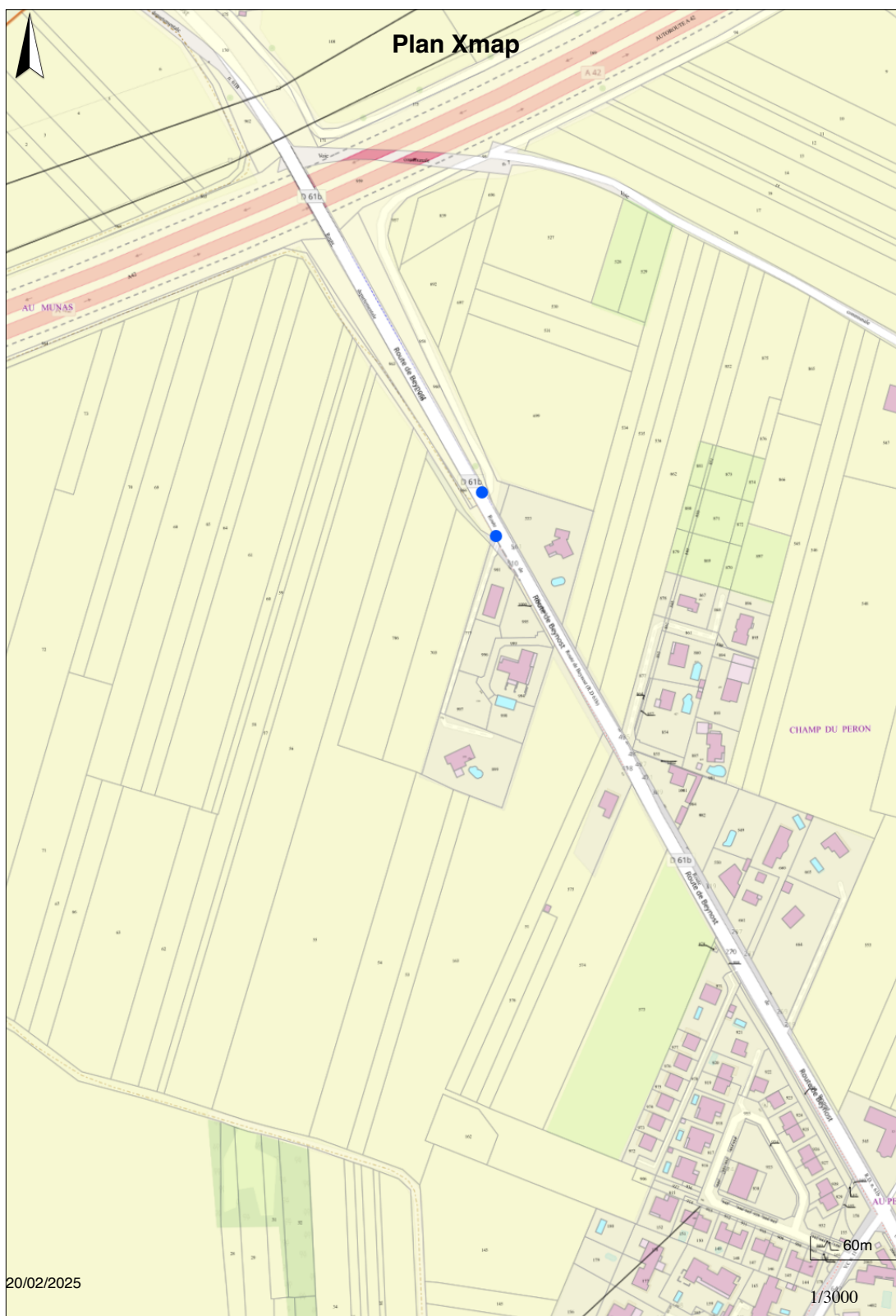
A Thil, le 29/01/2025

Le Maire, Valérie POMMAZ











Tramoyes



Commune
de
TRAMOYES
Ain

ARRETE DU MAIRE **N° 2024-69**

ARRETE MUNICIPAL PERMANENT portant modification des limites de l'agglomération

Le Maire de la Commune de TRAMOYES,

- VU** le Code de la Route ;
- VU** le Code Général des Collectivités Territoriales, notamment ses articles L 2212-1, L 2212-2, L 2212-5, L2213-1 et L 2213-2 ;
- VU** le Code Pénal, notamment son article R 610-5 ;
- VU** le décret n° 86-475 du 14 mars 1986 relatif à l'exercice du pouvoir de police matière de circulation routière et modifiant certaines dispositions du code de la route ;
- VU** la loi 82-213 du 2 mars 1982 modifiée par la loi 82-623 du 22 juillet 1982 relative aux droits et libertés des Communes, des Départements et des Régions ;
- VU** l'arrêté interministériel en date du 24 novembre 1967 relatif à la signalisation des routes et autoroutes ;

CONSIDERANT l'implantation des nouvelles constructions suite au développement de l'urbanisation, et notamment le long de la RD 82.

ARRETE

ARTICLE 1

Les limites de l'agglomération sur les routes départementales sont fixées comme suit :

- Route Départementale 38, du PR 6+545 au PR 7+925
- Route Départementale 82, du PR 29+205 au 30+960

ARTICLE 2

Tous les arrêtés précédents fixant les limites de l'agglomérations sur routes départementales sont abrogés.

ARTICLE 3

Le déplacement de la signalisation existante sera effectué par la commune.

ARTICLE 4

Copie du présent arrêté est adressée à :

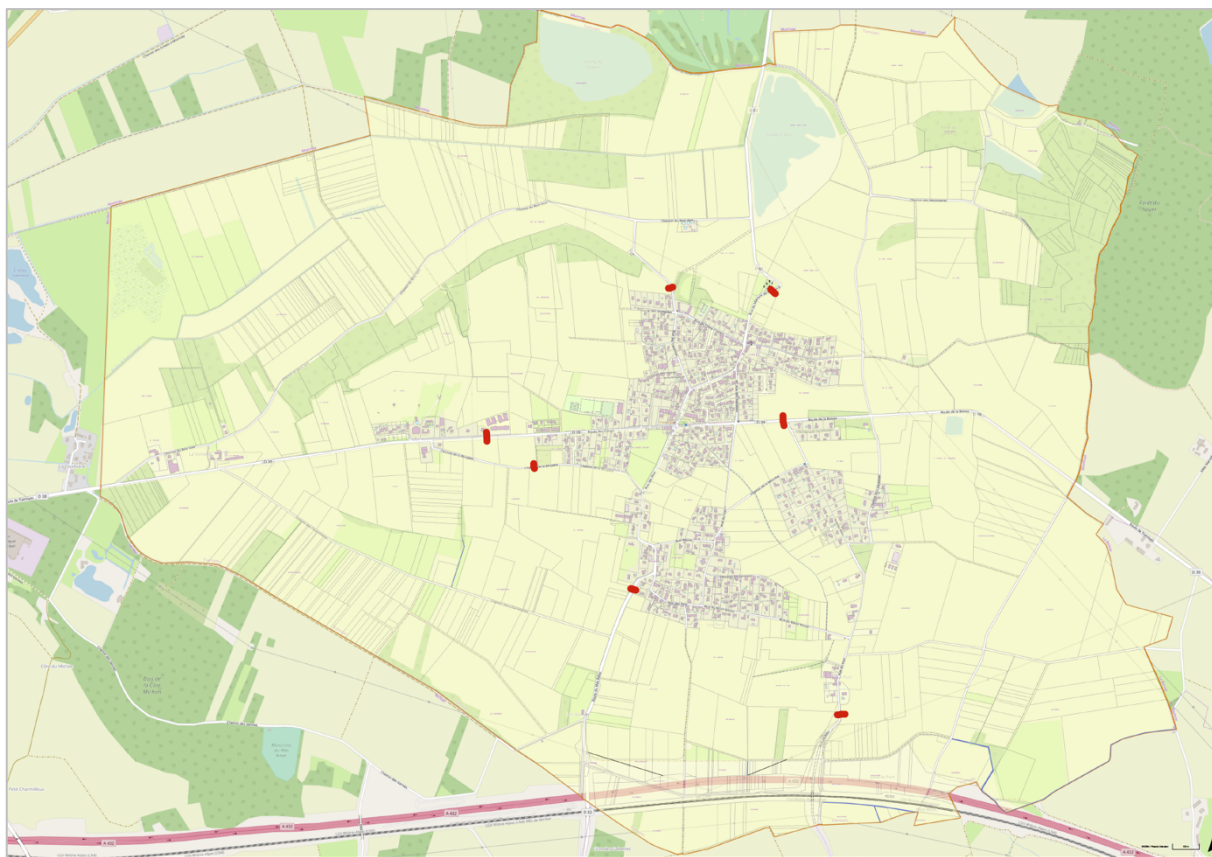
- Monsieur le Directeur des Routes du Conseil Départemental de l'Ain,
- Monsieur le Colonel, commandant du Groupement de Gendarmerie de l'Ain,
- Monsieur le Responsable de l'Agence Dombes Plaine de l'Ain
- CCMP
- Service de Police Municipale de Tramoyes

Fait à TRAMOYES, le 08 novembre 2024

JL DESVIGNES

Adjoint au Maire









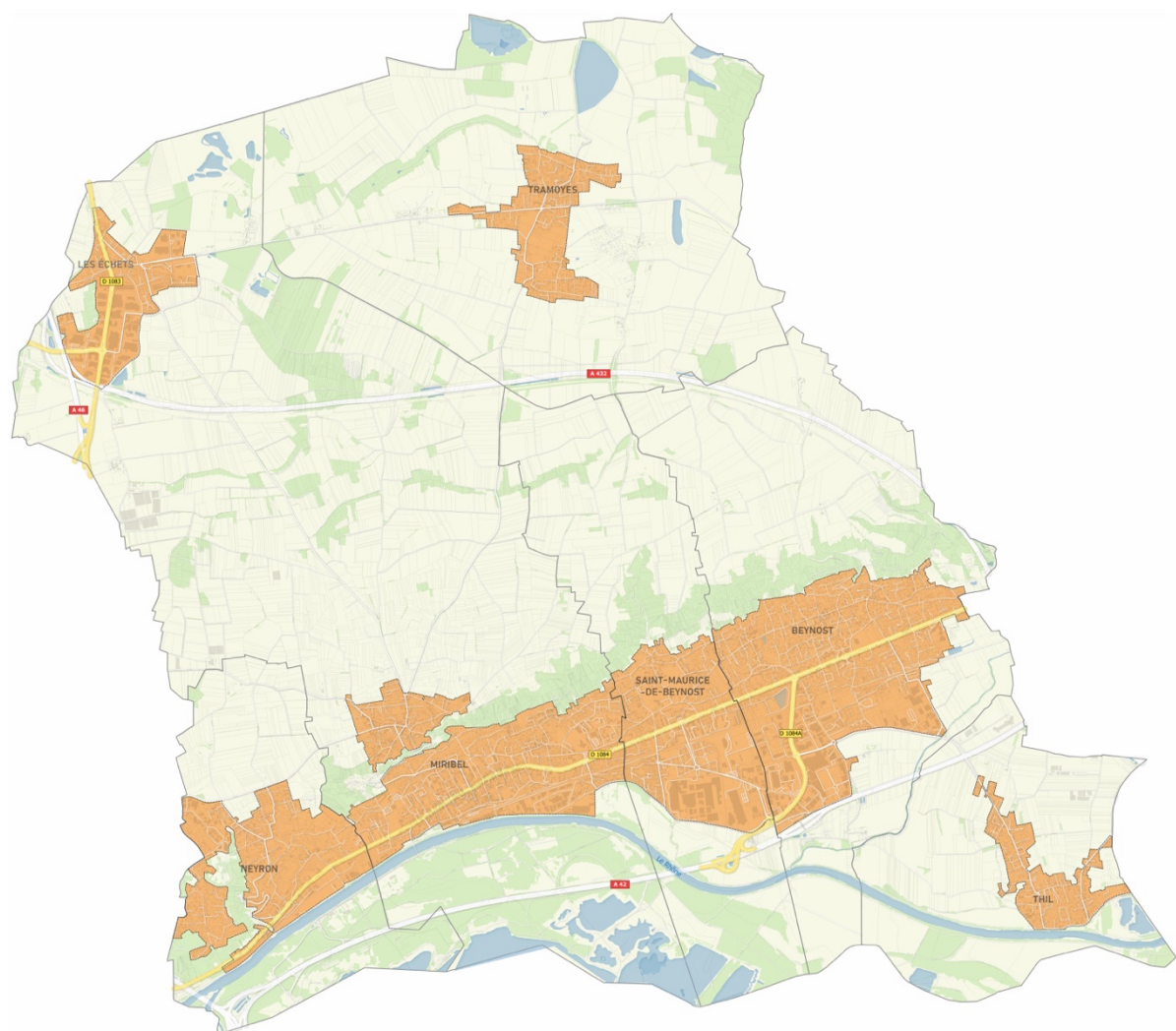
SECTEURS AGGLOMÉRÉS

Plan général



LES TERRITOIRES AGGLOMÉRÉS

Limite administrative		Élément naturel structurant	
	Territoire aggloméré		Végétation
	Limite communale		Hydrographie



0 500 1 000 m



Sources
IGN
atlas.patrimoines.culture.fr
geoportail-urbanisme.gouv.fr

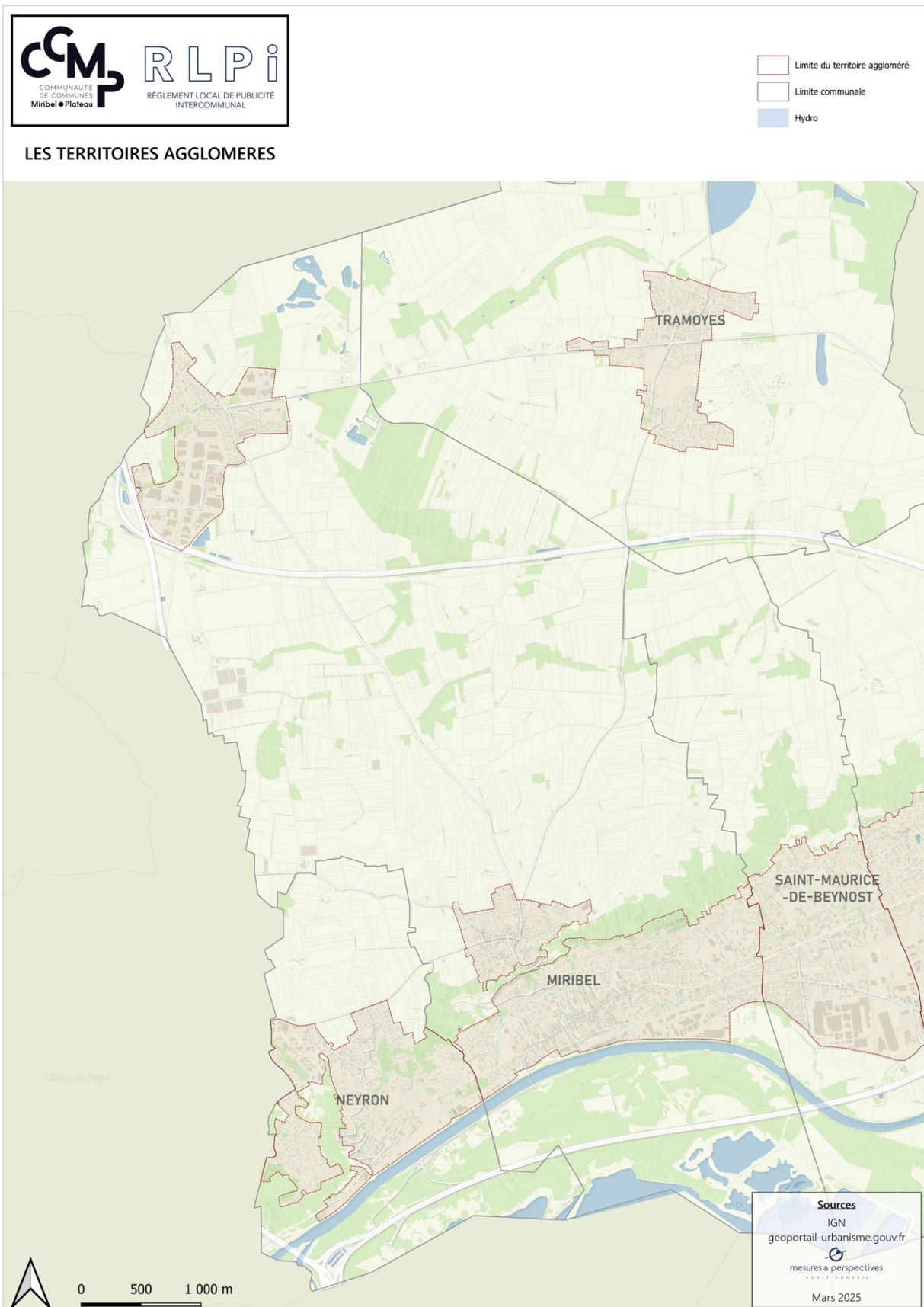

mesures & perspectives
AUSTY CONSEIL

Mars 2025

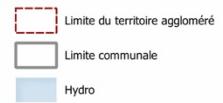
Plan de Beynost



Plan de Miribel



Plan de Neyron



LES TERRITOIRES AGGLOMERES



Plan de Saint-Maurice-de-Beynost



Plan de Thil



Plan de Tramoyes

